




Flurkarte (Maßstab 1 : 5000)
 zur Verordnung des Regierungspräsidiums
 Chemnitz zur Festsetzung des
 Naturschutzgebietes "Schwarzwassertal"
 - Südteil -
 vom
18 DEZ. 2003
 Chemnitz, den **18 DEZ. 2003**

 Wollze
 Regierungspräsident
 Kartengrundlage:
 Flurkarte der Stadt Marienberg, Gemarkung
 Marienberg, Blatt 99, M. 1:4853 1/3, Stand 1962
 Flurkarte der Stadt Marienberg, Gemarkung
 Marienberg, Blatt 101, M. 1:4853 1/3, Stand 1962
 Flurkarte der Stadt Olbernhau, Gemarkung
 Olbernhau, Blatt 15, M. 1:5000, Stand 01.08.2000

Legende:
 Darstellung der
 Naturschutzgebietsgrenze


N


Die Übereinstimmung mit
 dem Original bestätigt: **Born**
 Regierungspräsidium Chemnitz
 Chemnitz, den **22.12.2003**