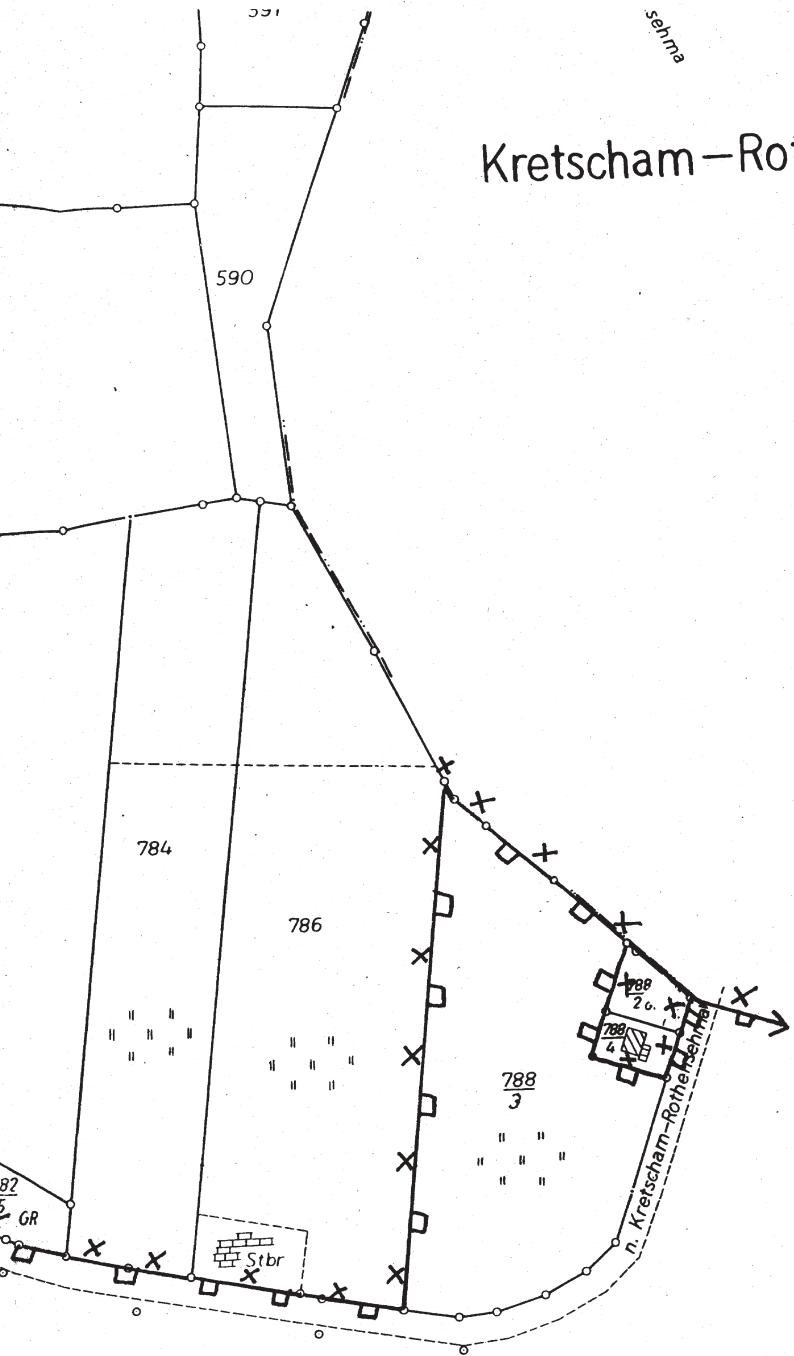


Blatt 14

AUSZUG AUS DEM LIEGENSCHAFTSKATASTER	
FREISTAAT SACHSEN Vermessungsverwaltung	
KATASTERKARTENAUSZUG	
Landkreis	Annaberg
Gemeinde	Sehmatal
Gemarkung	Neudorf
Flur/Blatt	7
Ungef. Maßstab 1:	2730
Staatliche Vermessungsamt Schwarzenberg Straße der Einheit 5 08340 Schwarzenberg Tel.: (0 37 74) 761 - 0 Fax.: (0 37 74) 761 - 500	
Ausgefertigt: 29.07.08 Datum:	
<i>(Unterschrift)</i> (Unterschrift)	
Vervielfältigung oder Weitergabe an Dritte nach Maßgabe §§ 12 und 16 Sächsisches Vermessungsgesetz nur mit Erlaubnis der Vermessungsbehörde	



Kretscham – Rothensehma


Flurkarte 2 des Regierungspräsidiums Chemnitz (Maßstab: ungef. 1 : 2730)
 vom **10. Okt. 2003** zur Ersten Verordnung des Regierungspräsidiums Chemnitz
 zur Änderung der Zonierung des Naturparks "Erzgebirge/Vogtland" auf dem Gebiet
 der Gemeinde Sehmatal
 vom **10. Okt. 2003**

[Handwritten Signature]
 Moltze
 Regierungspräsident



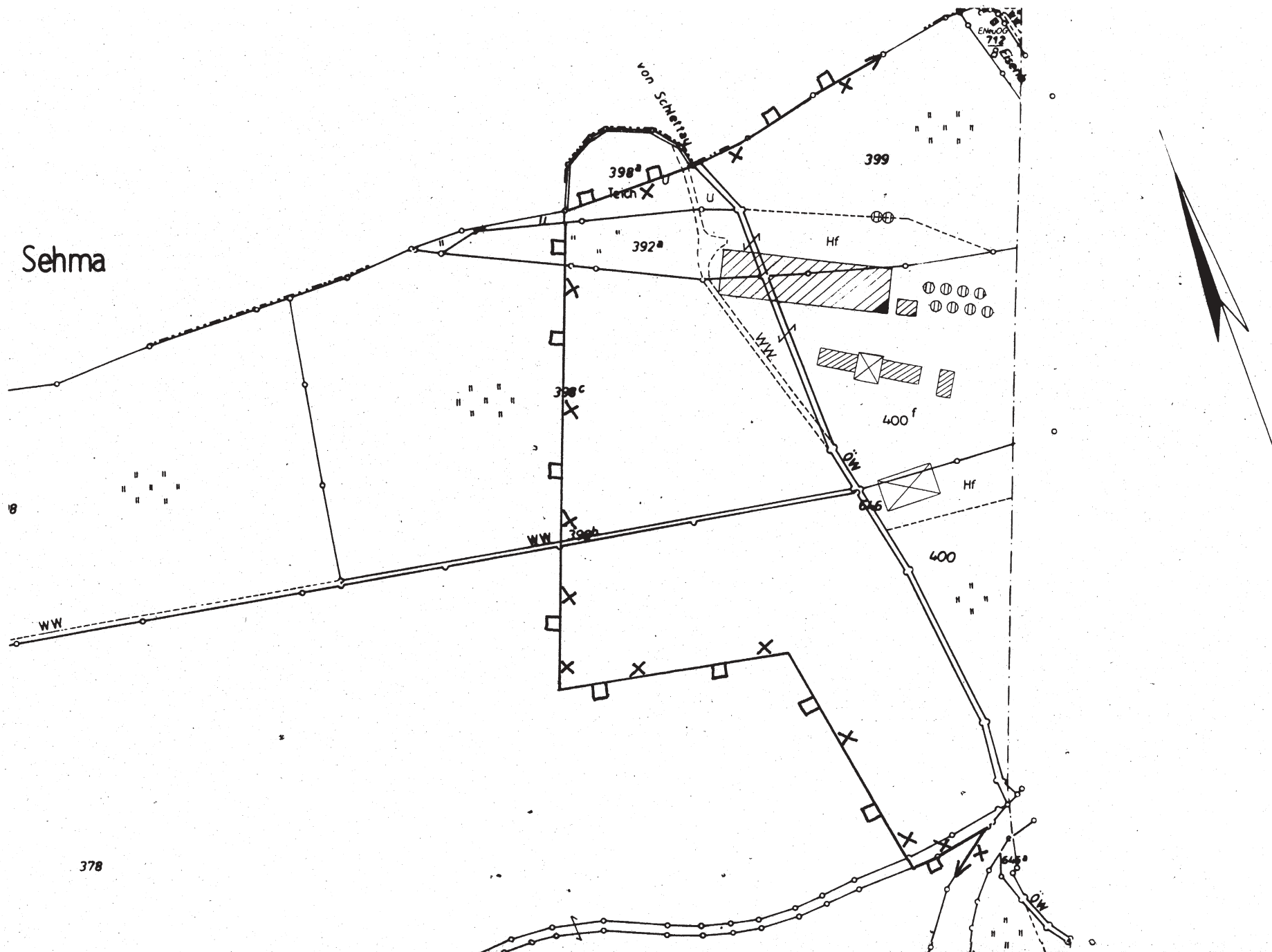
Die Übereinstimmung mit dem Original bestätigt: *Bark*
 Regierungspräsidium Chemnitz
 Chemnitz, den **23.10.2003**

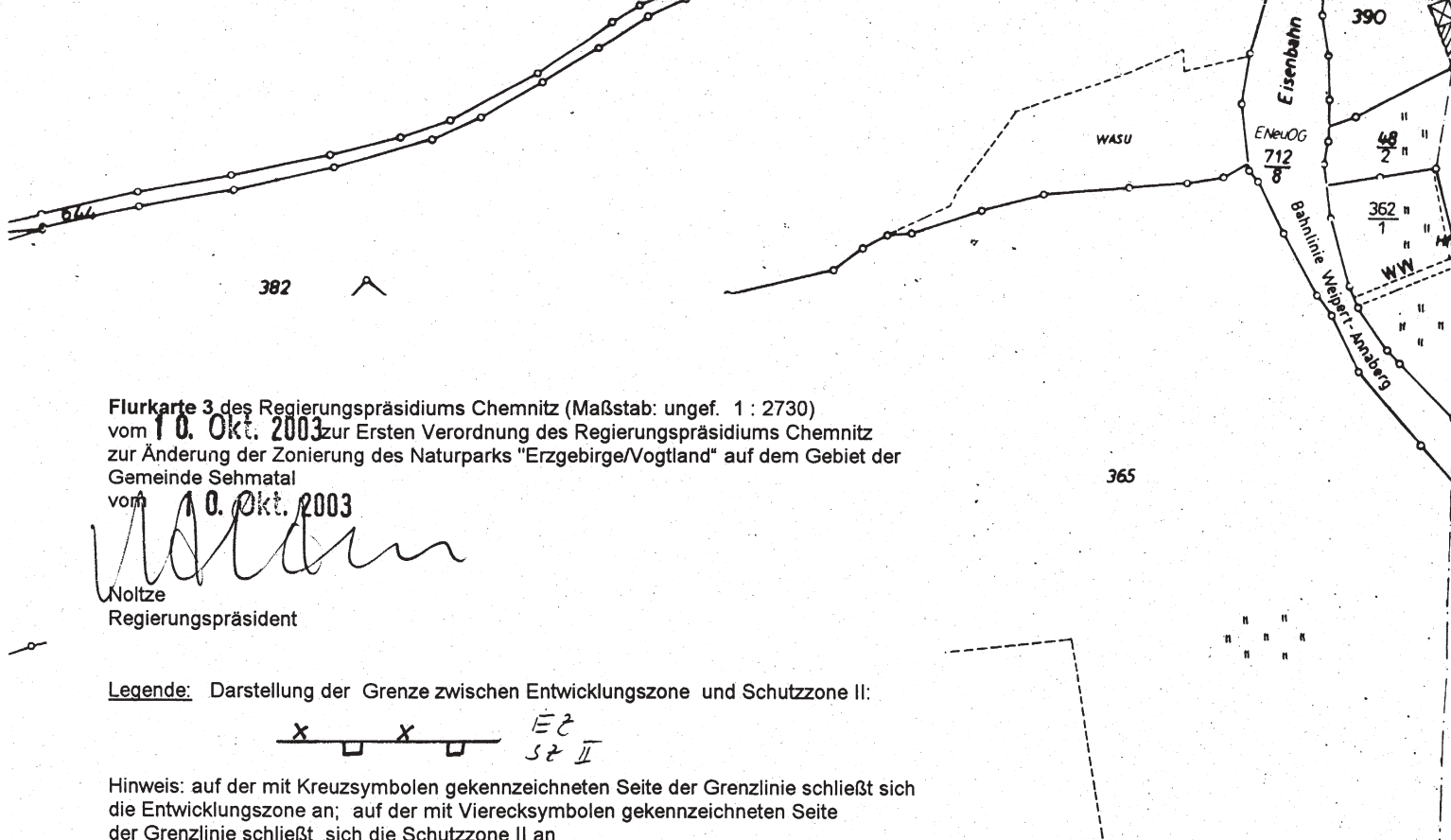
Legende: Darstellung der Grenze zwischen Entwicklungszone und Schutzzone II:



Hinweis: auf der mit Kreuzsymbolen gekennzeichneten Seite der Grenzlinie schließt sich die Entwicklungszone an; auf der mit Vierecksymbolen gekennzeichneten Seite der Grenzlinie schließt sich die Schutzzone II an

Sehma






Flurkarte 3 des Regierungspräsidiums Chemnitz (Maßstab: ungef. 1 : 2730)
 vom 10. Okt. 2003 zur Ersten Verordnung des Regierungspräsidiums Chemnitz
 zur Änderung der Zonierung des Naturparks "Erzgebirge/Vogtland" auf dem Gebiet der
 Gemeinde Sehmatal
 vom 10. Okt. 2003

[Handwritten Signature]
 Nolte
 Regierungspräsident

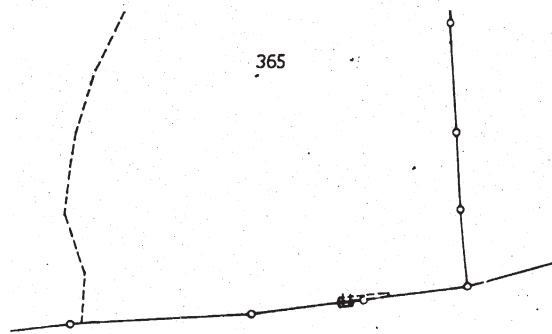
Die Übereinstimmung mit dem Original bestätigt: *3003*
 Regierungspräsidium Chemnitz
 Chemnitz, den 23. 10. 2003



Legende: Darstellung der Grenze zwischen Entwicklungszone und Schutzzone II:



Hinweis: auf der mit Kreuzsymbolen gekennzeichneten Seite der Grenzlinie schließt sich die Entwicklungszone an; auf der mit Vierecksymbolen gekennzeichneten Seite der Grenzlinie schließt sich die Schutzzone II an



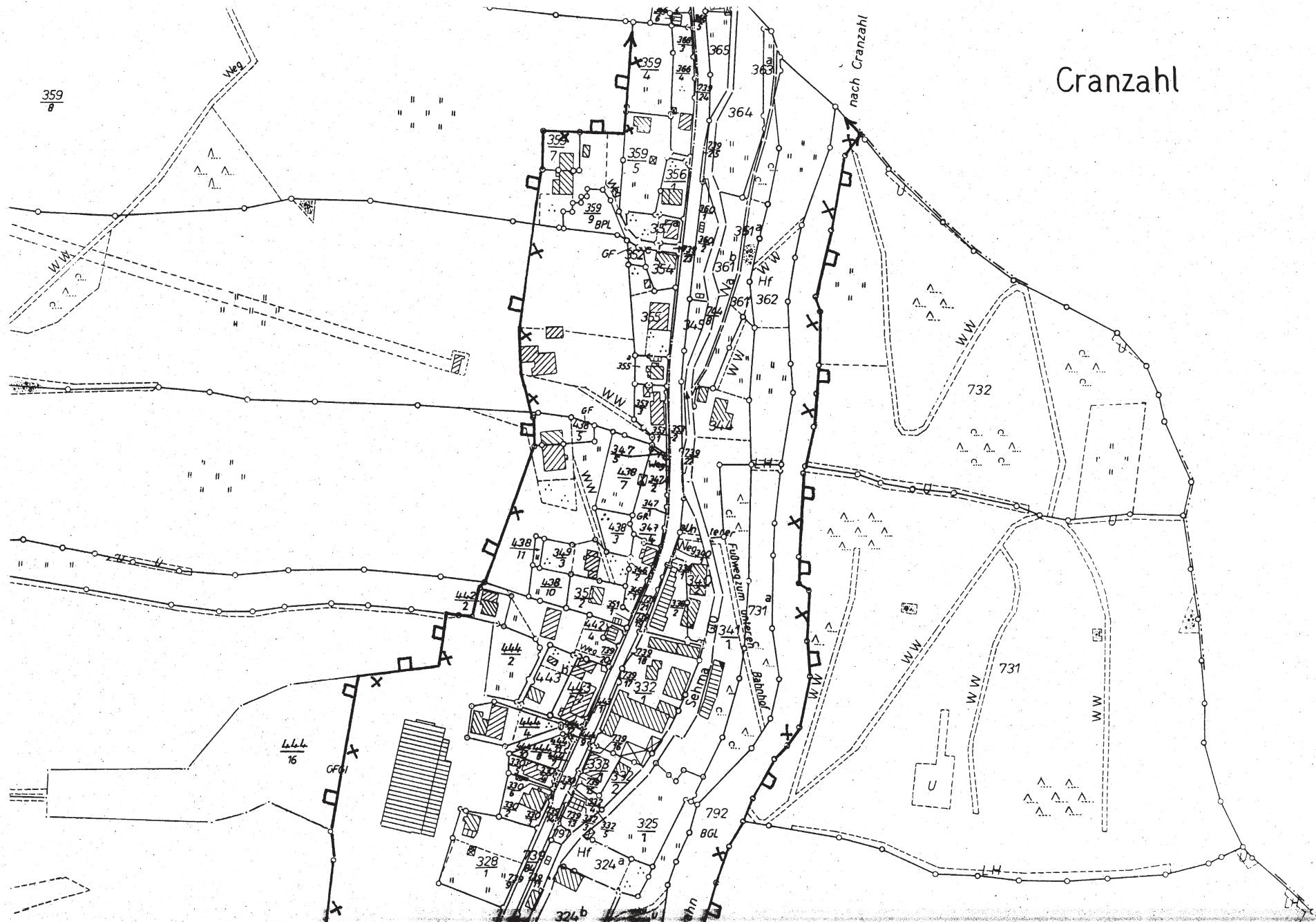
3

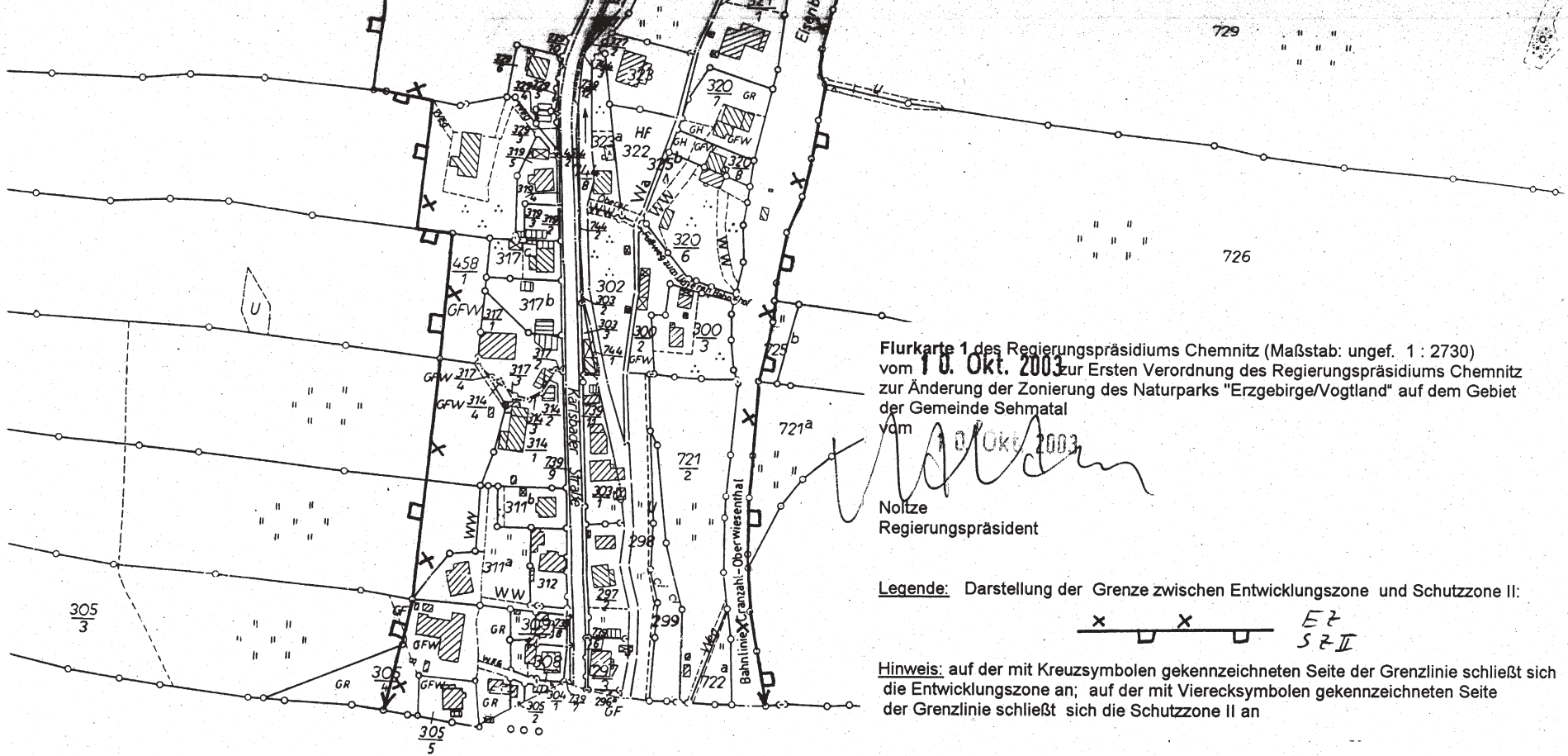
AUSZUG AUS DEM LIEGENSCHAFTSKATASTER		Staatliches Vermessungsamt Schwarzenberg Straße der Einheit 5 08340 Schwarzenberg Tel.: (0 37 74) 761-0 Fax.: (0 37 74) 761-500
FREISTAAT SACHSEN Vermessungsverwaltung		
KATASTERKARTENAUSZUG		Ausgefüllt: <i>29.07.03</i> Datum: <i>[Signature]</i> (Unterschrift)
Landkreis	Annaberg	
Gemeinde	Sehmatal	
Gemarkung	Cranzahl	
Flur/Blatt	<i>1</i>	
Ungef. Maßstab 1:	<i>2730</i>	
Vervielfältigung oder Weitergabe an Dritte nach Maßgabe §§ 12 und 16 Sächsisches Vermessungsgesetz nur mit Erlaubnis der Vermessungsbehörde		

359
8

Cranzahl

nach Cranzahl





Flurkarte 1 des Regierungspräsidiums Chemnitz (Maßstab: ungef. 1 : 2730)
 vom 10. Okt. 2003 zur Ersten Verordnung des Regierungspräsidiums Chemnitz
 zur Änderung der Zonierung des Naturparks "Erzgebirge/Vogtland" auf dem Gebiet
 der Gemeinde Sehmatal
 vom 10. Okt. 2003

Notze
 Regierungspräsident

Legende: Darstellung der Grenze zwischen Entwicklungszone und Schutzzone II:



Hinweis: auf der mit Kreuzsymbolen gekennzeichneten Seite der Grenzlinie schließt sich die Entwicklungszone an; auf der mit Vierecksymbolen gekennzeichneten Seite der Grenzlinie schließt sich die Schutzzone II an

t 4

Die Übereinstimmung mit dem Original bestätigt: *Barth*
 Regierungspräsidium Chemnitz
 Chemnitz, den 23.10.2003



AUSZUG AUS DEM LIEGENSCHAFTSKATASTER		Staatliches Vermessungsamt Schwarzenberg Straße der Einheit 5 08340 Schwarzenberg Tel.: (0 37 74) 761 - 40 Fax.: (0 37 74) 761 - 500
FREISTAAT SACHSEN Vermessungsverwaltung		
KATASTERKARTENAUSZUG		
Landkreis	Annaberg	Ausgefertigt: <i>19.07.03</i> Datum: <i>M. G.</i> (Unterschrift)
Gemeinde	Sehmatal	
Gemarkung	Neudorf	
Flur/Blatt	<i>3</i>	
Ungef. Maßstab 1:	<i>2730</i>	
Vervielfältigung oder Weitergabe an Dritte nach Maßgabe §§ 12 und 16 Sächsisches Vermessungsgesetz nur mit Erlaubnis der Vermessungsbehörde		

AUSZUG AUS DEM LIEGENSCHAFTSKATASTER

FREISTAAT SACHSEN
Vermessungsverwaltung

Staatliches Vermessungsamt
Schwarzenberg

Straße der Einheit 5
08340 Schwarzenberg

Tel.: (0 37 74) 761 - 0
Fax.: (0 37 74) 761 - 500

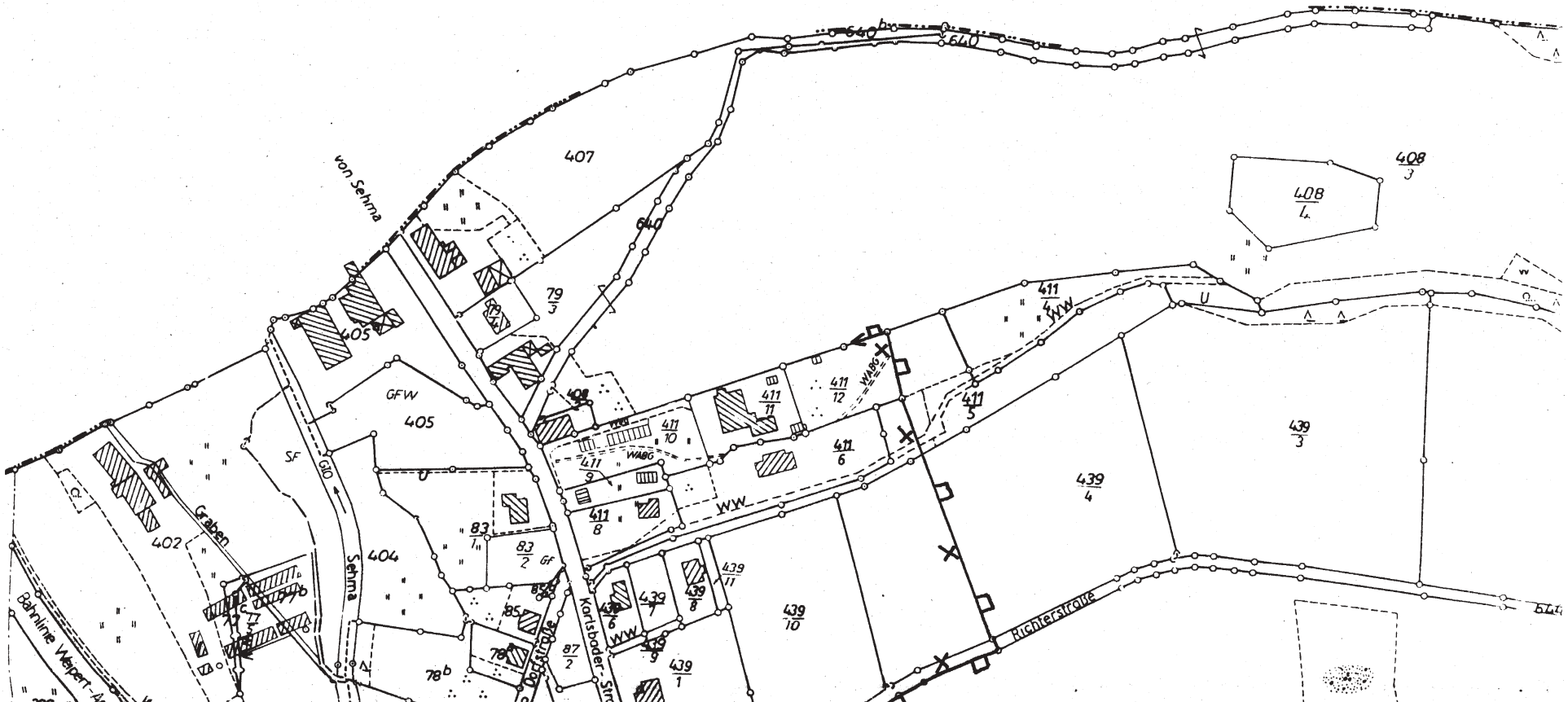
KATASTERKARTENAUSZUG

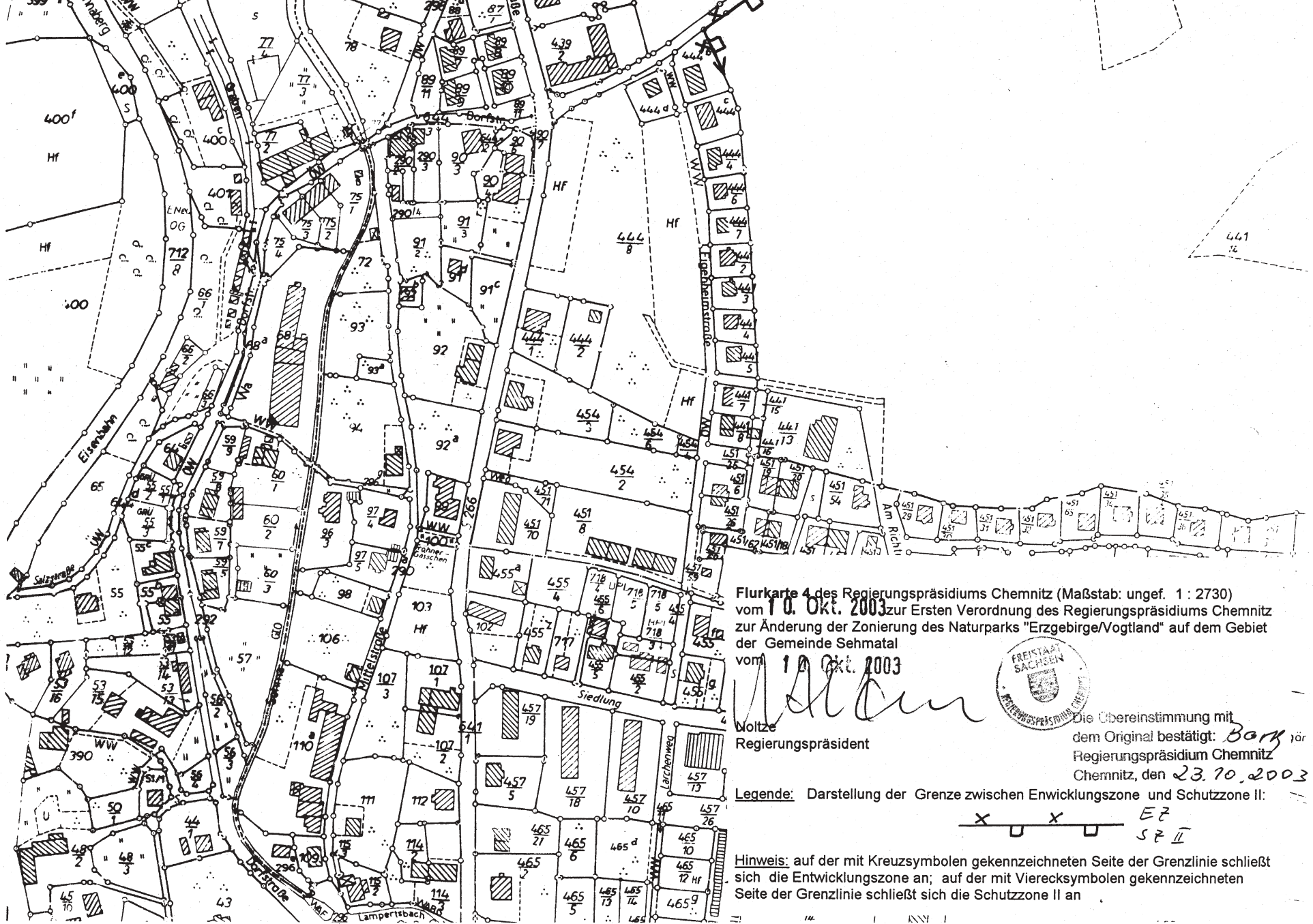
Landkreis Annaberg
Gemeinde Sehmatal
Gemarkung Cranzahl
Flur/Blatt 2
Ungef. Maßstab 1: 2730

Ausgef. vgl. Datum: 29.07.09
M. Müller
(Unterschrift)

Vervielfältigung oder Weitergabe an Dritte nach Maßgabe §§ 12 und 16 Sächsisches Vermessungsgesetz nur mit Erlaubnis der Vermessungsbehörde

Sehma





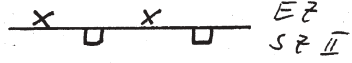
Flurkarte 4 des Regierungspräsidiums Chemnitz (Maßstab: ungef. 1 : 2730)
 vom 10. Okt. 2003 zur Ersten Verordnung des Regierungspräsidiums Chemnitz
 zur Änderung der Zonierung des Naturparks "Erzgebirge/Vogtland" auf dem Gebiet
 der Gemeinde Sehmatal
 vom 10. Okt. 2003

[Handwritten Signature]
 Moltze
 Regierungspräsident



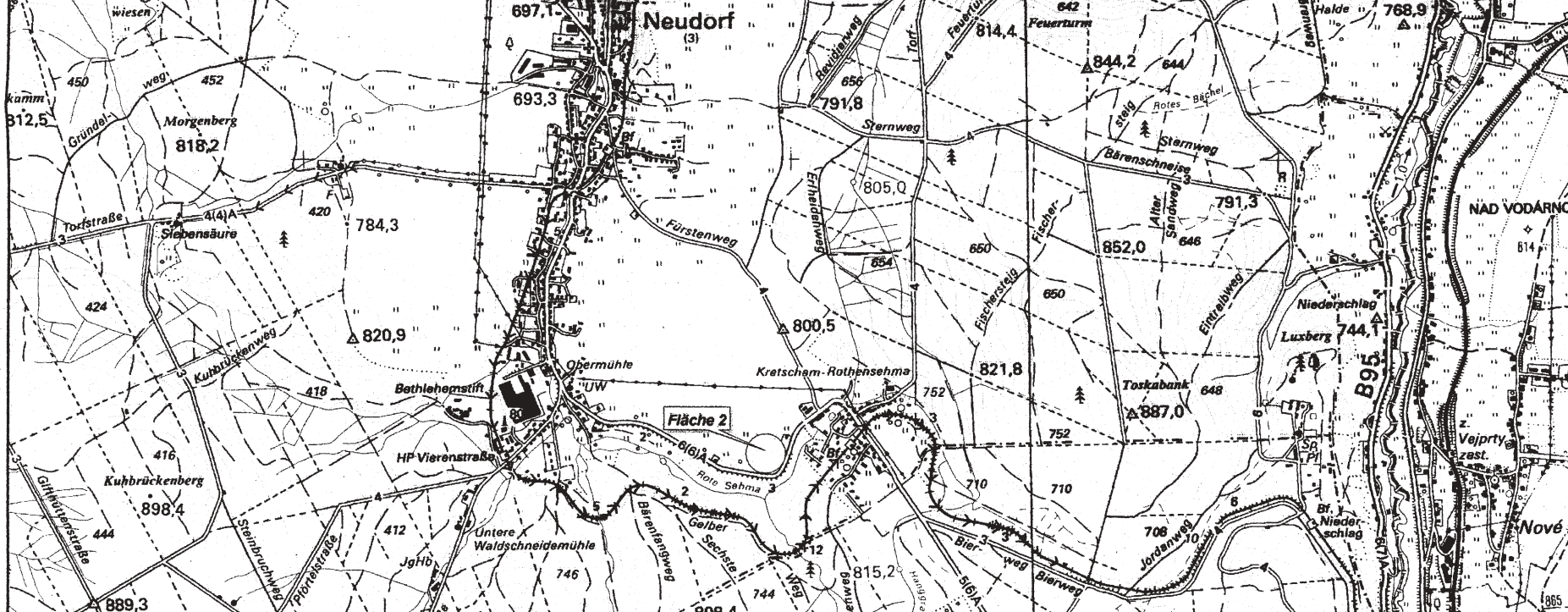
Die Übereinstimmung mit
 dem Original bestätigt: *Bork* für
 Regierungspräsidium Chemnitz
 Chemnitz, den 23. 10. 2003

Legende: Darstellung der Grenze zwischen Entwicklungszone und Schutzzone II:



Hinweis: auf der mit Kreuzsymbolen gekennzeichneten Seite der Grenzlinie schließt sich die Entwicklungszone an; auf der mit Vierecksymbolen gekennzeichneten Seite der Grenzlinie schließt sich die Schutzzone II an





Topographische Übersichtskarte
 des Regierungspräsidiums Chemnitz
 (Maßstab 1 : 25 000) vom 10. Okt. 2003
 zur Ersten Verordnung des Regierungspräsidiums
 Chemnitz zur Änderung der Zonierung des
 Naturparks "Erzgebirge/Vogtland" auf dem Gebiet
 der Gemeinde Sehmatal
 vom 10. Okt. 2003

Noltze
 Regierungspräsident

Kartengrundlage:

Darstellung auf der Grundlage der
 Topographischen Karten 1 : 25 000,
 Blatt-Nrn. 5443 und 5543, Stand 1994 und
 Blatt-Nrn. 5444 und 5544, Stand 1999
 mit Genehmigung des Landesvermes-
 sungsamtes Sachsen;
 Genehmigungsnummer: DN 567/99.
 Änderungen und thematische
 Ergänzungen durch den
 Herausgeber. Jede weitere
 Vervielfältigung bedarf der
 Erlaubnis des Landesvermes-
 sungsamtes Sachsen.



Die Übereinstimmung mit
 dem Original bestätigt: *BOH*
 Regierungspräsidium Chemnitz
 Chemnitz, den 23.10.2003