







Flurkarte 2 des Regierungspräsidiums Chemnitz (Maßstab: 1 : 2000)  
 vom **1. Dez. 2003** zur Ersten Verordnung des Regierungspräsidiums Chemnitz  
 zur Änderung der Zonierung des Naturparks "Erzgebirge/Vogtland" auf dem Gebiet  
 der Stadt Marienberg  
 vom **1. Dez. 2003**

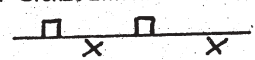
*[Handwritten Signature]*  
 Notze,  
 Regierungspräsident



Die Übereinstimmung mit  
 dem Original bestätigt: *Bark*  
 Regierungspräsidium Chemnitz  
 Chemnitz, den *22. 12. 2003*



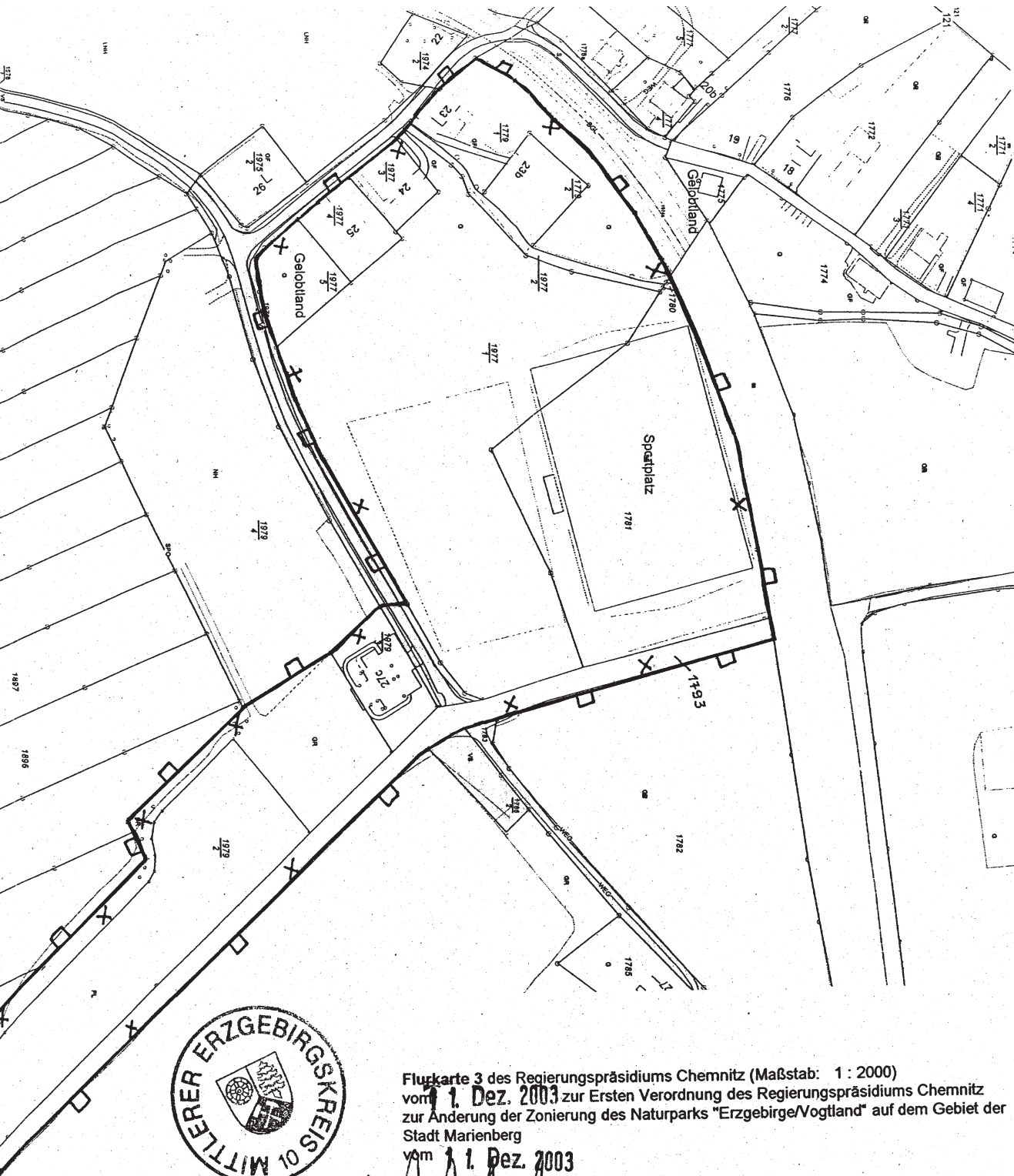
Legende: Darstellung der Grenze zwischen Entwicklungszone und Schutzzone



Hinweis: auf der mit Kreuzsymbolen gekennzeichneten Seite der Grenzlinie  
 schließt sich die Entwicklungszone an; auf der mit Vierecksymbolen  
 gekennzeichneten Seite der Grenzlinie schließt sich die Schutzzone II an



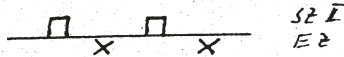




Flugkarte 3 des Regierungspräsidiums Chemnitz (Maßstab: 1 : 2000)  
 vom **1. Dez. 2003** zur Ersten Verordnung des Regierungspräsidiums Chemnitz  
 zur Änderung der Zonierung des Naturparks "Erzgebirge/Vogtland" auf dem Gebiet der  
 Stadt Marienberg  
 vom **1. Dez. 2003**

*[Handwritten Signature]*  
 Nolte  
 Regierungspräsident

**Legende:** Darstellung der Grenze zwischen Entwicklungszone und Schutzzone II:

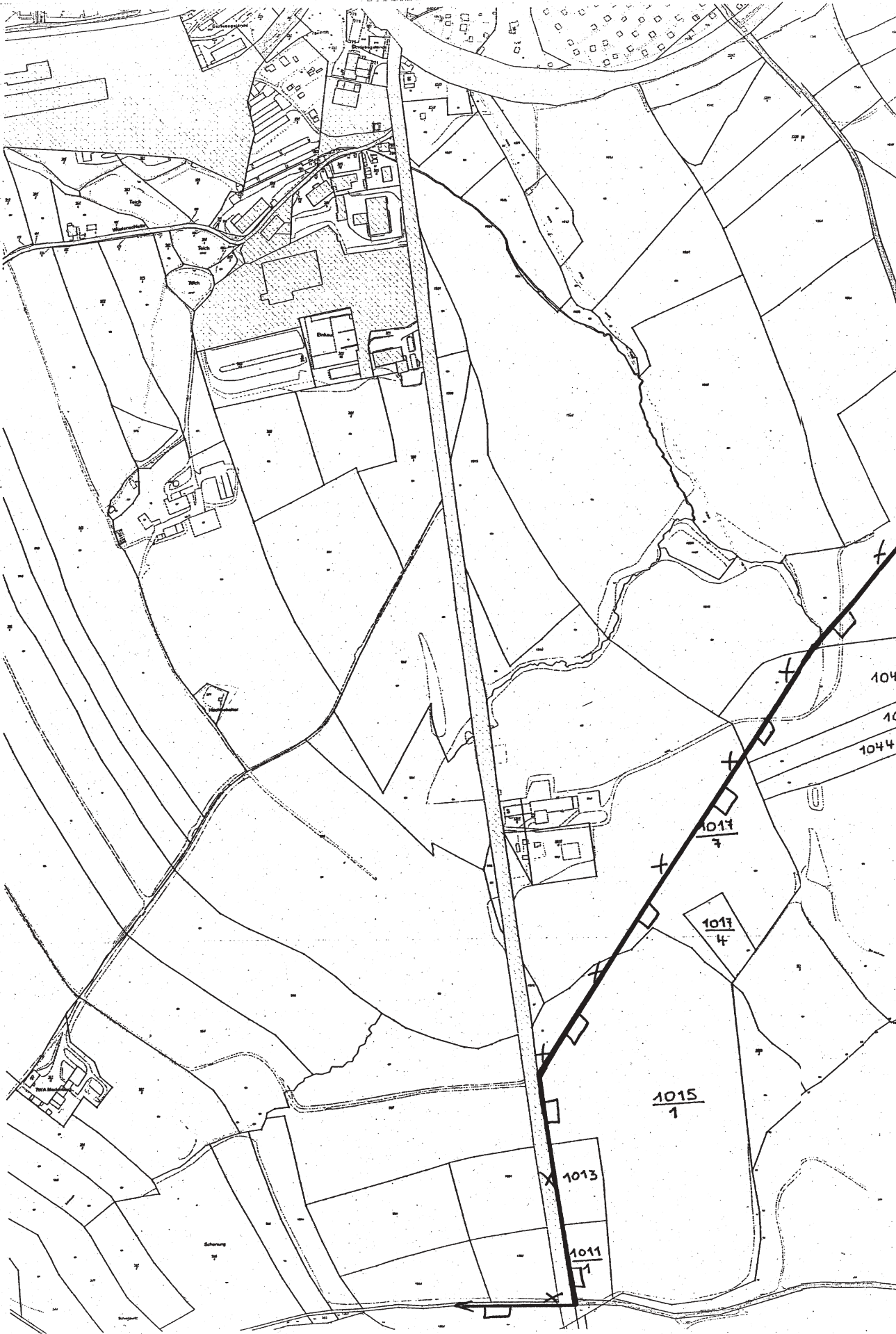


**Hinweis:** auf der mit Kreuzsymbolen gekennzeichneten Seite der Grenzlinie schließt sich die Entwicklungszone an; auf der mit Vierecksymbolen gekennzeichneten Seite der Grenzlinie schließt sich die Schutzzone II an



Die Übereinstimmung mit dem Original bestätigt: *3079*  
 Regierungspräsidium Chemnitz  
 Chemnitz, den *22.12.2003*








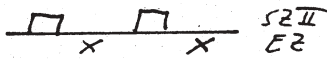
Flurkarte 4 des Regierungspräsidiums Chemnitz (Maßstab: 1 : 5000)  
 vom **1. Dez. 2003** zur Ersten Verordnung des Regierungspräsidiums  
 Chemnitz zur Änderung der Zonierung des Naturparks "Erzgebirge/Vogtland" an  
 dem Gebiet der Stadt Marienberg  
 vom **1. Dez. 2003**

*[Handwritten Signature]*  
 Nolte  
 Regierungspräsident



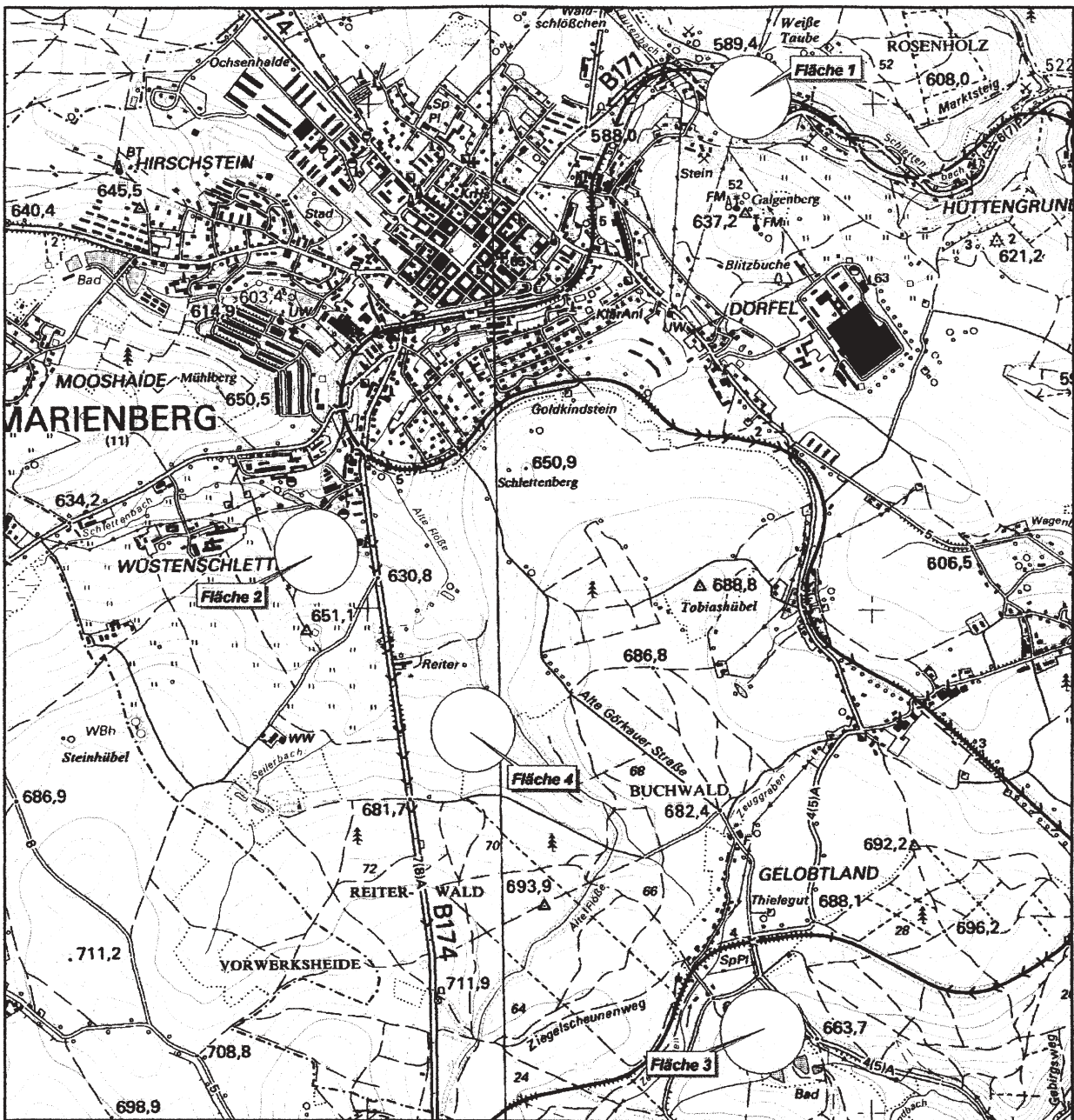
Die Übereinstimmung mit dem Original bestätigt: *[Signature]*  
 Regierungspräsidium Chemnitz  
 Chemnitz, den **22.12.2003**

Legende: Darstellung der Grenze zwischen Entwicklungszone und Schutzzone



Hinweis: auf der mit Kreuzsymbolen gekennzeichneten Seite der Grenzlinie schließt sich die Entwicklungszone an; auf der mit Vierecksymbolen gekennzeichneten Seite der Grenzlinie schließt sich die Schutzzone II an





**Topographische Übersichtskarte**  
 des Regierungspräsidiums Chemnitz  
 (Maßstab 1 : 25 000) vom **1. Dez. 2003**  
 zur Ersten Verordnung des Regierungspräsidiums  
 Chemnitz zur Änderung der Zonierung des  
 Naturparks "Erzgebirge/Vogtland" auf dem Gebiet  
 der Stadt Marienberg  
 vom **1. Dez. 2003**

*[Handwritten signature]*

Noltze  
 Regierungspräsident



Die Übereinstimmung mit  
 dem Original bestätigt: *Born*  
 Regierungspräsidium Chemnitz  
 Chemnitz, den *22.12.2003*

**Kartengrundlage:**

Darstellung auf der Grundlage der  
 Topographischen Karten 1 : 25 000,  
 Blatt-Nrn. 5344 und 5345, Stand 1993,  
 mit Genehmigung des Landesvermes-  
 sungsamtes Sachsen;  
 Genehmigungsnummer: DN 567/99.  
 Änderungen und thematische  
 Ergänzungen durch den  
 Herausgeber. Jede weitere  
 Vervielfältigung bedarf der  
 Erlaubnis des Landesvermes-  
 sungsamtes Sachsen.