

Die Zeichnung wurde erstellt auf Grundlage der amtlichen Flurstückskarte des Staatlichen Vermessungsamtes Zwickau mit dem Stand vom 19.01.2000

Bezeichnung / Titel: Übersichtsplan	Maßstab: 1 : 2500
	Datum: 15.06.2000

- Bearbeiter:**
- Bauleitplanung
 - Projektentwicklung
 - Projektsteuerung
 - Bauleitung
 - Verkehrsprojekte

Z107/Sach_rin/LSG/10-2

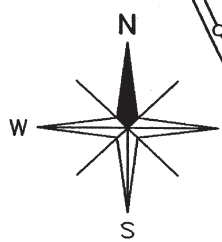
LOGPLAN
Industrie- und Logistikplanung GmbH
Waldenburger Straße 36, 08371 Glauchau

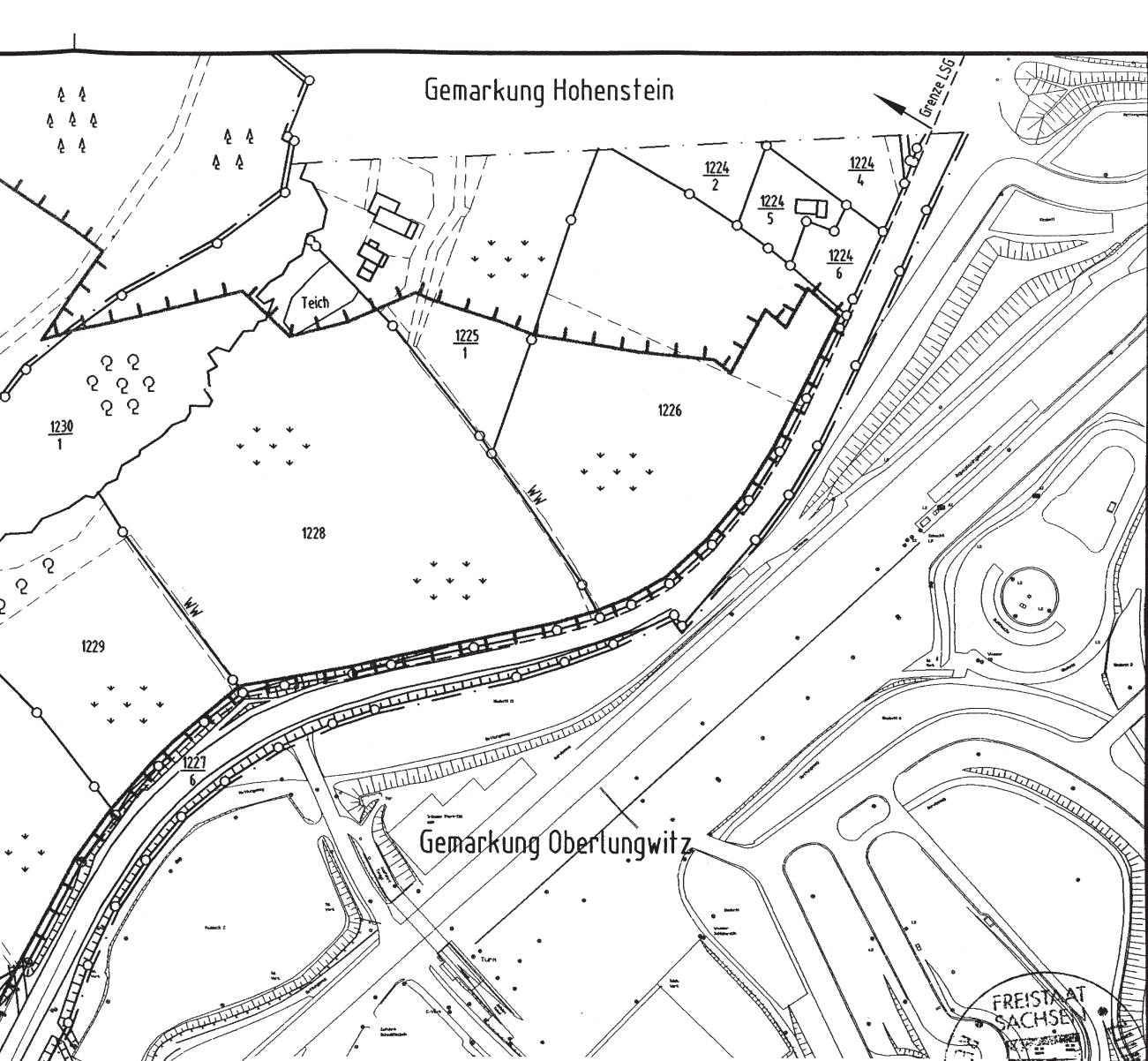
**Beratende Ingenieure
Bau-Anlagen-Umwelttechnik SHN GmbH**

Am Flughafen 2
D - 09119 Chemnitz

Tel. 0371/27195-0
Fax. 0371/2719520

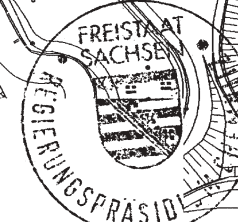
e mail: ib-shn@t-online.de
homepage: www.ib-shn.de





Gemarkung Hohenstein

Gemarkung Oberlungwitz




Flurkarte (Maßstab: 1 : 2500)
 zur Verordnung des Regierungspräsidiums Chemnitz zur Änderung des
 Landschaftsschutzgebietes "Rabensteiner Wald - Pfaffenberg"

vom *11. Juli 2000*

Chemnitz den *11. JULI 2000*

[Handwritten Signature]
 Noltze
 Regierungspräsident

Legende:
 Darstellung der Grenze des Ausgliederungsgebietes:



Die Übereinstimmung mit
 dem Original beglaubigt:
 Regierungspräsidium Chemnitz
 Chemnitz, den *13.07.00*
Zork

