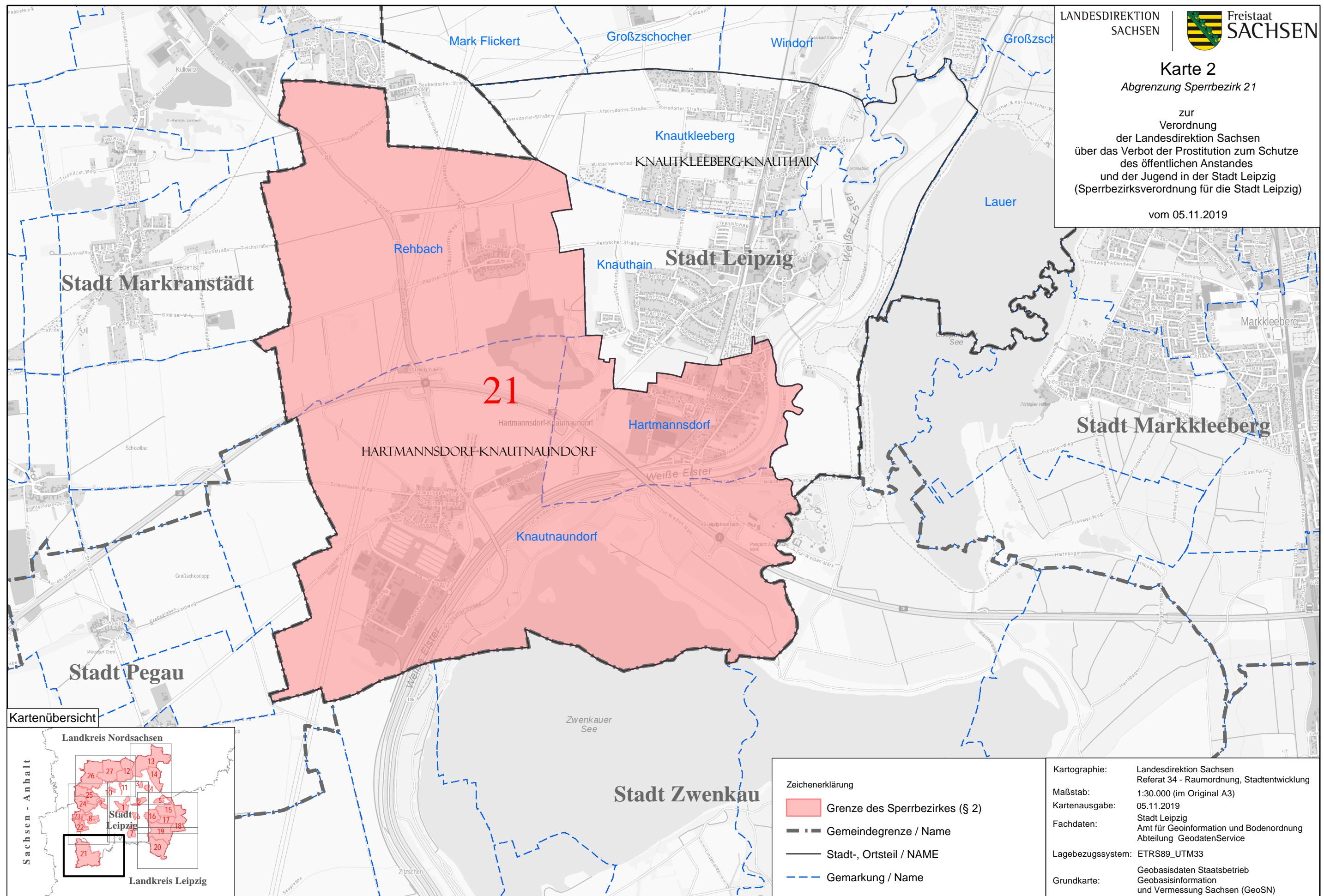


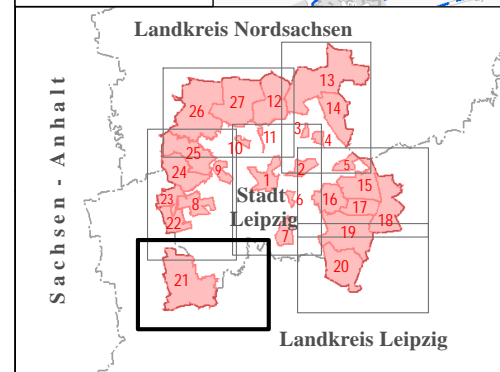
Karte 2
Abgrenzung Sperrbezirk 21





zur
Verordnung
der Landesdirektion Sachsen
über das Verbot der Prostitution zum Schutze
des öffentlichen Anstandes
und der Jugend in der Stadt Leipzig
(Sperrbezirksverordnung für die Stadt Leipzig)

vom 05.11.2019



Kartenübersicht



- Zeichenerklärung**
-  Grenze des Sperrbezirkes (§ 2)
 -  Gemeindegrenze / Name
 -  Stadt-, Ortsteil / NAME
 -  Gemarkung / Name

Kartographie: Landesdirektion Sachsen
Referat 34 - Raumordnung, Stadtentwicklung

Maßstab: 1:30.000 (im Original A3)

Kartenausgabe: 05.11.2019

Fachdaten: Stadt Leipzig
Amt für Geoinformation und Bodenordnung
Abteilung GeodatenService

Lagebezugssystem: ETRS89_UTM33

Grundkarte: Geobasisdaten Staatsbetrieb
Geobasisinformation
und Vermessung Sachsen (GeoSN)