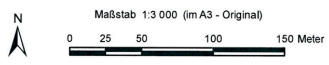


- Legende**
- Veränderungssperre
 - Flurstücksgrenze
 - Flurstücksnummer
 - Gemarkungsgrenze
 - Gemarkungsname
 - Gemeindegrenze

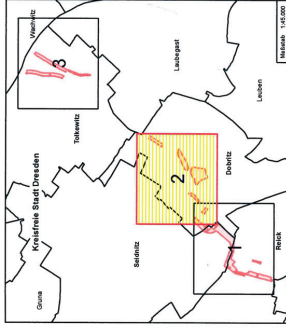
**Anlage 3
(zu § 3 Absatz 2)
Detailkarte 1**

Verordnung
der Landesdirektion Sachsen
zur Festsetzung einer Veränderungssperre
zur Sicherung der Planung für das
Gewässerausbauvorhaben
Umgestaltung des Geberbachs
in der Landeshauptstadt Dresden



Diese Karte ist Bestandteil der Verordnung der Landesdirektion Sachsen zur Festsetzung einer Veränderungssperre zur Sicherung der Planung für das Gewässerausbauvorhaben Umgestaltung des Geberbachs in der Landeshauptstadt Dresden vom **22. März 2021**
GZ: DD42-8614/64/4-2021/221203
Regina Klaus
Regina Klaushaar
Präsidentin

Landesdirektion Sachsen
Freistaat Sachsen




Legende

- Veränderungssperre
- Flurstücksgrenze
- Flurstücksnummer
- Gemarkungsgrenze
- Gemarkungsgrenze
- Gemarkungsgrenze
- Gemeindegrenze

Tollwitz
Dresden

**Anlage 3
(zu § 3 Absatz 2)
Detailkarte 2**

Verordnung
der Landesdirektion Sachsen
zur Festsetzung einer Veränderungssperre
zur Sicherung der Planung für das
Gewässerausbauvorhaben
Umgestaltung des Geberbachs
in der Landeshauptstadt Dresden



Diese Karte ist Bestandteil der Verordnung der Landesdirektion Sachsen zur Festsetzung einer Veränderungssperre zur Sicherung der Planung für das Gewässerausbauvorhaben Umgestaltung des Geberbachs in der Landeshauptstadt Dresden

vom **22. März 2021**

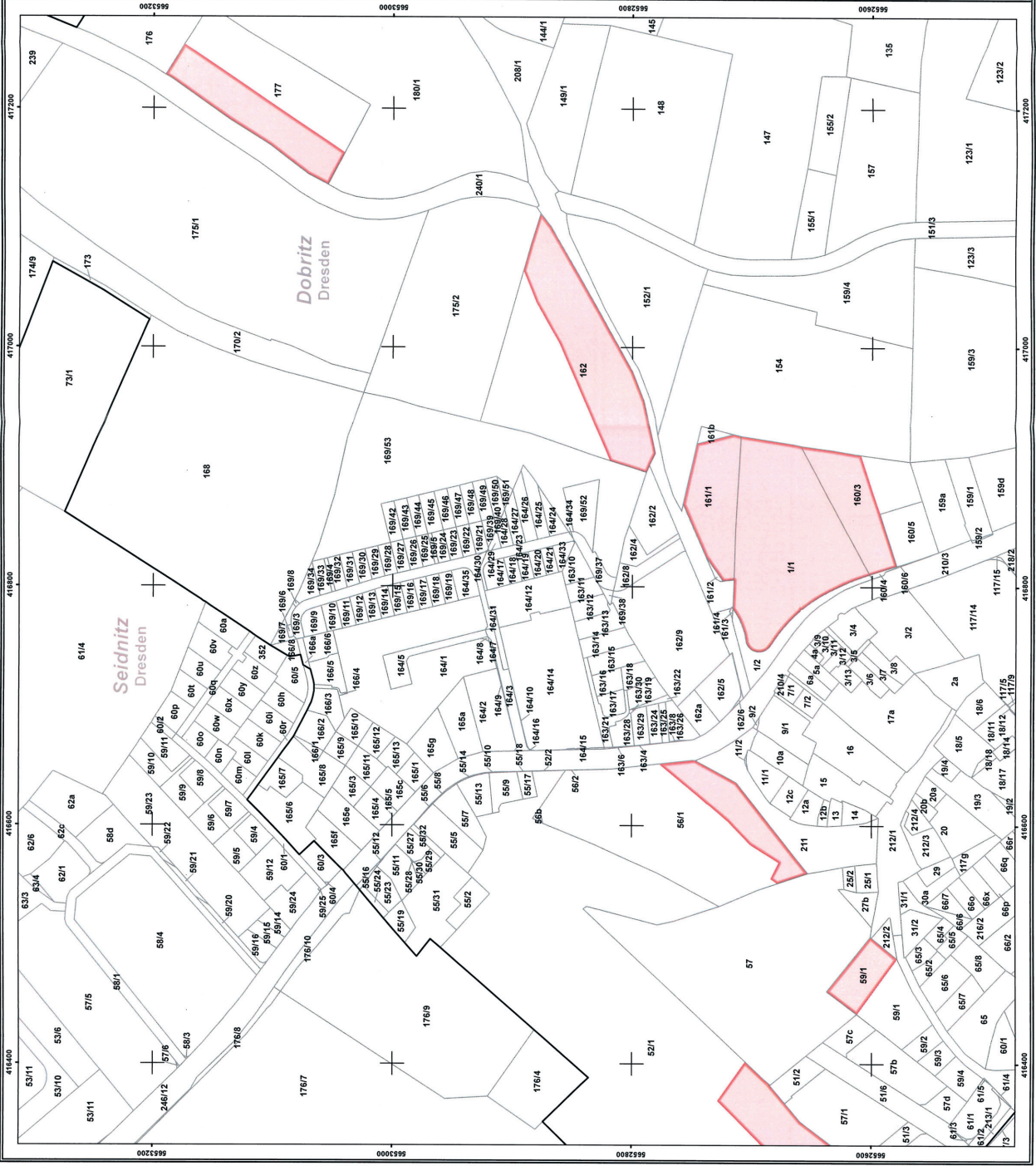
Regina Kraus
Regin Kraus
Planungsamt

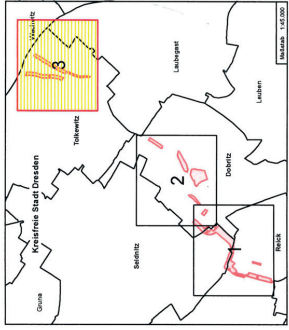
GZ: DDC-66148644-2021/22123

Landesdirektion Sachsen
Freistaat Sachsen

Geschäfts-Sachen - Gesetz, 44-30-2/21 vom 22.03.2021
Landeshauptstadt Dresden, 10.12.2021

Dresden





Legende

- Veränderungssperre
- Flurstücksgrenze
- Flurstücksnnummer
- Gemarkungsgrenze
- Gemarkungsname
- Gemeindefname

Tolkewitz
Dresden

**Anlage 3
(zu § 3 Absatz 2)
Detailkarte 3**

Verordnung
der Landesdirektion Sachsen
zur Festsetzung einer Veränderungssperre
zur Sicherung der Planung für das
Gewässerausbauvorhaben
Umgestaltung des Gaberbachs
in der Landeshauptstadt Dresden



Diese Karte ist Bestandteil der Verordnung der Landesdirektion Sachsen zur Festsetzung einer Veränderungssperre zur Sicherung der Planung für das Gewässerausbauvorhaben Umgestaltung des Gaberbachs in der Landeshauptstadt Dresden vom 22. März 2021

Ulrich Gaudsies
Regina Kraußhar
Präsidentin

GZ: DD42-8614/644-2021/22303

Landesdirektion Sachsen
Freistaat Sachsen

Verordnungssachen
Verordnungsnummer: 42/2021/22303
Verordnungsdatum: 22.03.2021
Verordnungsart: Verordnung

