







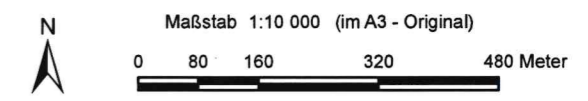
Legende

-  Veränderungssperre
-  Blattnummer der Detailkarte
-  geplanter Gewässerverlauf - Vorzugsvariante
-  Gemarkungsgrenze
-  Gemarkungsname
-  Gemeindefname

Anlage 2
(zu § 1 Absatz 2)

Übersichtskarte

Verordnung
der Landesdirektion Sachsen
zur Verlängerung der Geltungsdauer
der Veränderungssperre
zur Sicherung der Planung
für das Gewässerausbauvorhaben
Umgestaltung des Geberbachs in der
Landeshauptstadt Dresden



Diese Karte ist Bestandteil der Verordnung der Landesdirektion Sachsen zur Verlängerung der Geltungsdauer der Veränderungssperre zur Sicherung der Planung für das Gewässerausbauvorhaben Umgestaltung des Geberbachs in der Landeshauptstadt Dresden

vom 26. März 2024

GZ: DD42-8614/64/10

Regina Kraus
Regina Kraus
Präsidentin

Geobasisdaten: Geodaten Sachsen - GeoSN „dl-de/by-2-0“ - www.govdata.de/dl-de/by-2-0
https://geoportal.sachsen.de/cps/fe-ed-viewer.html
Geofachdaten: Landesdirektion Sachsen, Referat 42 DD
Landeshauptstadt Dresden