



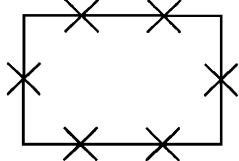



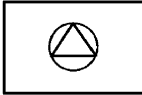
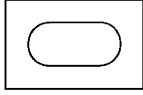


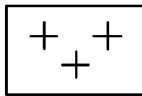



## Zeichen und Farben für Bauvorlagen

1.	Lageplan	Zeichen	Farbe
a)	Vorhandene öffentliche Verkehrsflächen		Goldocker
b)	Festgesetzte, aber noch nicht vorhandene Verkehrsflächen		Bandierung Goldocker
c)	Vorhandene bauliche Anlagen		Grau
d)	Geplante bauliche Anlagen		Rot
e)	Zu beseitigende bauliche Anlagen		Gelb
f)	Öffentliche Grünflächen		Grün mittel

Zweckbestimmung der jeweiligen Grünfläche

	Parkanlage	Dauerkleingarten	
	Camping- und Wochenendplatz	Sportplatz	
	Badeplatz	Spielplätze	
	Friedhof		

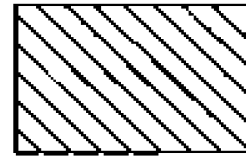
g) Grenzen des Grundstücks  Violett

h) Flächen, die von Baulasten betroffen sind  Braun

2. Bauzeichnungen

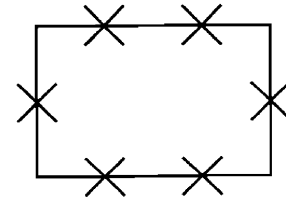
a) Vorhandene Bauteile  Grau

b) Vorgesehene Bauteile



Rot

c) Zu beseitigende Bauteile

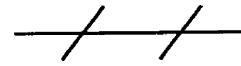


Gelb

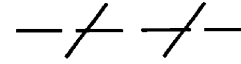
3. Grundstücksentwässerung

a) Vorhandene Anlagen

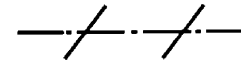
Schmutzwasserleitung



Niederschlagswasserleitung



Mischwasserleitung



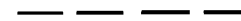
Grau

b) Geplante Anlagen

Schmutzwasserleitung



Niederschlagswasserleitung



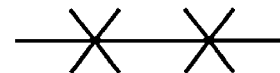
Mischwasserleitung



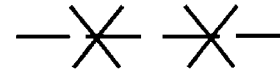
Rot

c) Zu beseitigende Anlagen

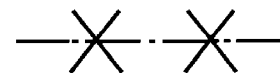
Schmutzwasserleitung



Niederschlagswasserleitung



Mischwasserleitung



Gelb