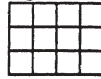


Übersichtskarte der Verordnung des
Regierungspräsidiums Dresden zur Änderung der
Abgrenzung des Landschaftsschutzgebietes

„Lauta-Hoyerswerda-Wittichenau“

Kartengrundlage: topographische Karte Maßstab 1 : 10 000

Legende:

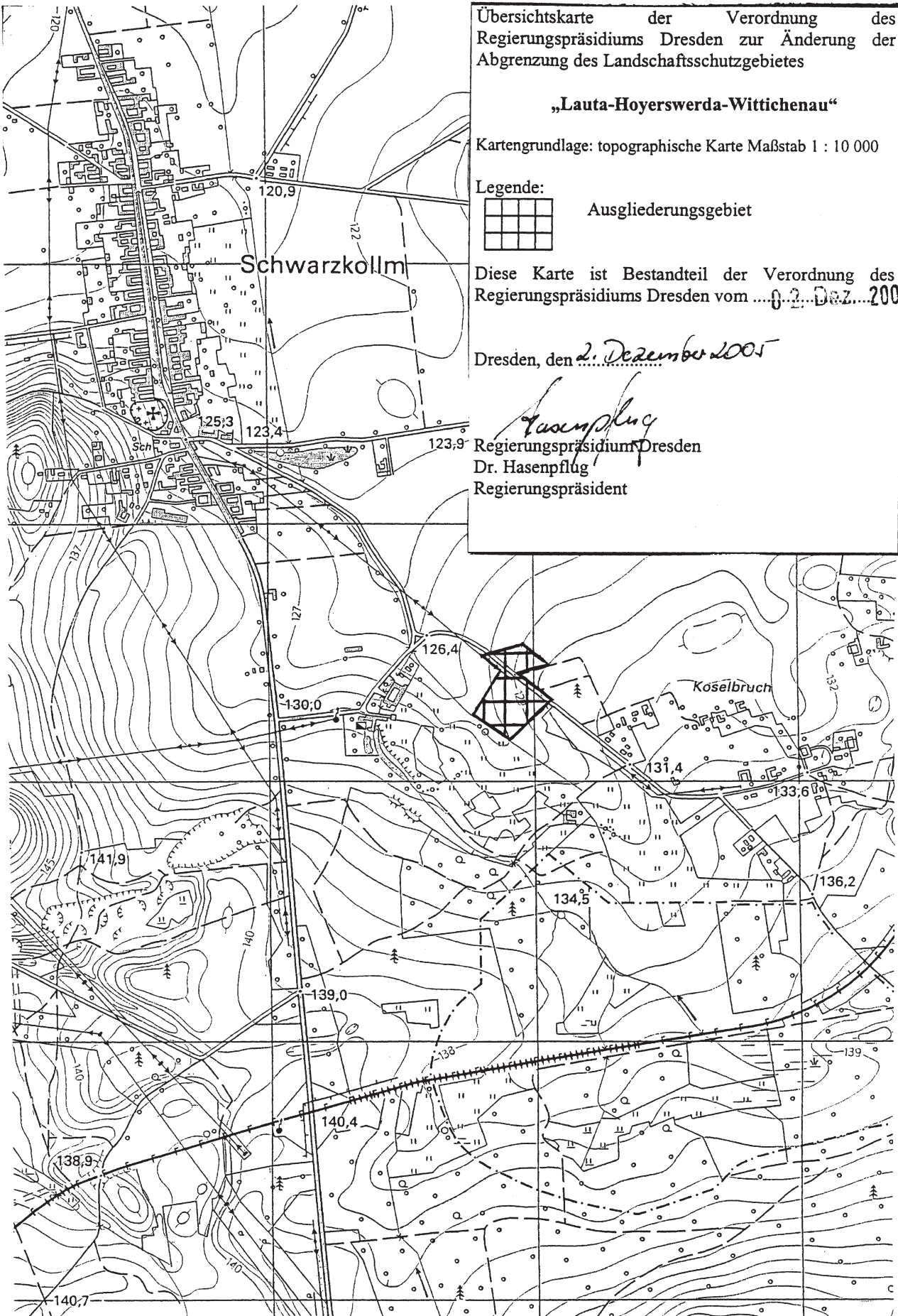


Ausgliederungsgebiet

Diese Karte ist Bestandteil der Verordnung des
Regierungspräsidiums Dresden vom02. Dez.....2005

Dresden, den 2. Dezember 2005

Hasenpflug
Regierungspräsidium Dresden
Dr. Hasenpflug
Regierungspräsident

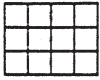


Flurkarte der Verordnung des Regierungspräsidiums
Dresden zur Änderung der Abgrenzung des
Landschaftsschutzgebietes

„Lauta-Hoyerswerda-Wittichenau“

Kartengrundlage: Flurkarte 1 : 2 500 der Gemarkung
Schwarzkolm, Flur 3, der Kreisfreien Stadt Hoyerswerda
(Stand 27.11.2003)

Legende:



Ausgliederungsgebiet

Diese Karte ist Bestandteil der Verordnung des
Regierungspräsidiums Dresden vom ~~02. Dez.~~ 2005

Dresden, den ~~2. Dezember~~ 2005

Hasenpflug
Regierungspräsidium Dresden
Dr. Hasenpflug/
Regierungspräsident

