

Übersichtskarte

der Verordnung des Regierungspräsidiums Dresden
zur Änderung der Abgrenzung des Landschaftsschutzgebietes

"Naherholungsgebiet Hoyerswerda"

Herausgeber: Regierungspräsidium Dresden
Kartengrundlage: Topografische Karte 1 : 25.000 des Landesvermessungsamtes Sachsen

Diese Karte ist Bestandteil der Verordnung
des Regierungspräsidiums Dresden vom ...**30. Mai 2006**

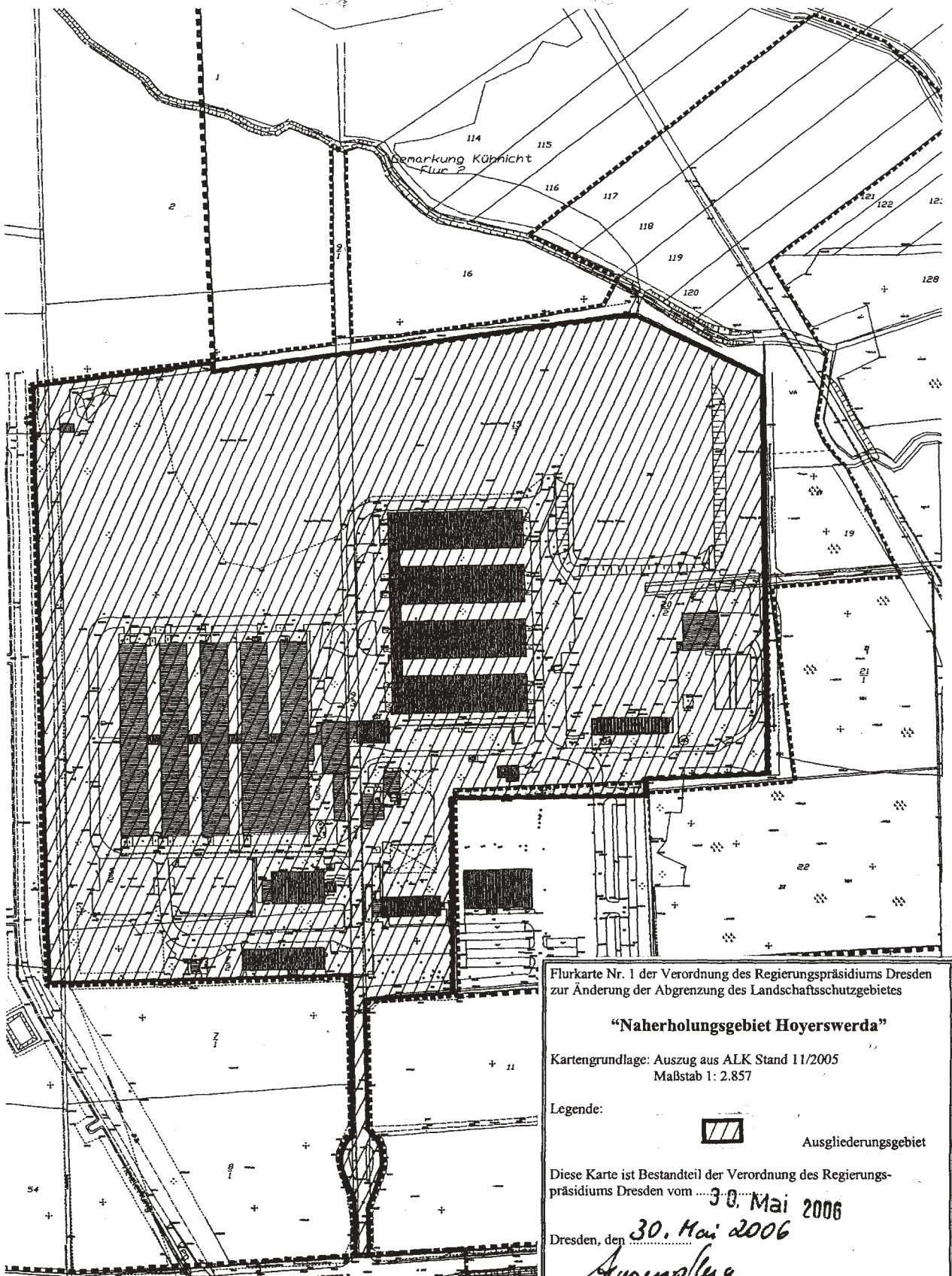
Dresden, den **30. Mai 2006**

Ausmüller
Regierungspräsidium Dresden
Dr. Hasenpflug
Regierungspräsident

Legende:



Ausgliederungsgebiet



Flurkarte Nr. 1 der Verordnung des Regierungspräsidiums Dresden zur Änderung der Abgrenzung des Landschaftsschutzgebietes

“Naherholungsgebiet Hoyerswerda”

Kartengrundlage: Auszug aus ALK Stand 11/2005
Maßstab 1: 2.857

Legende:



Ausgliederungsgebiet

Diese Karte ist Bestandteil der Verordnung des Regierungspräsidiums Dresden vom ...

30. Mai 2006

Dresden, den **30. Mai 2006**

Hasenpflug
Regierungspräsidium Dresden
Dr. Hasenpflug
Regierungspräsident



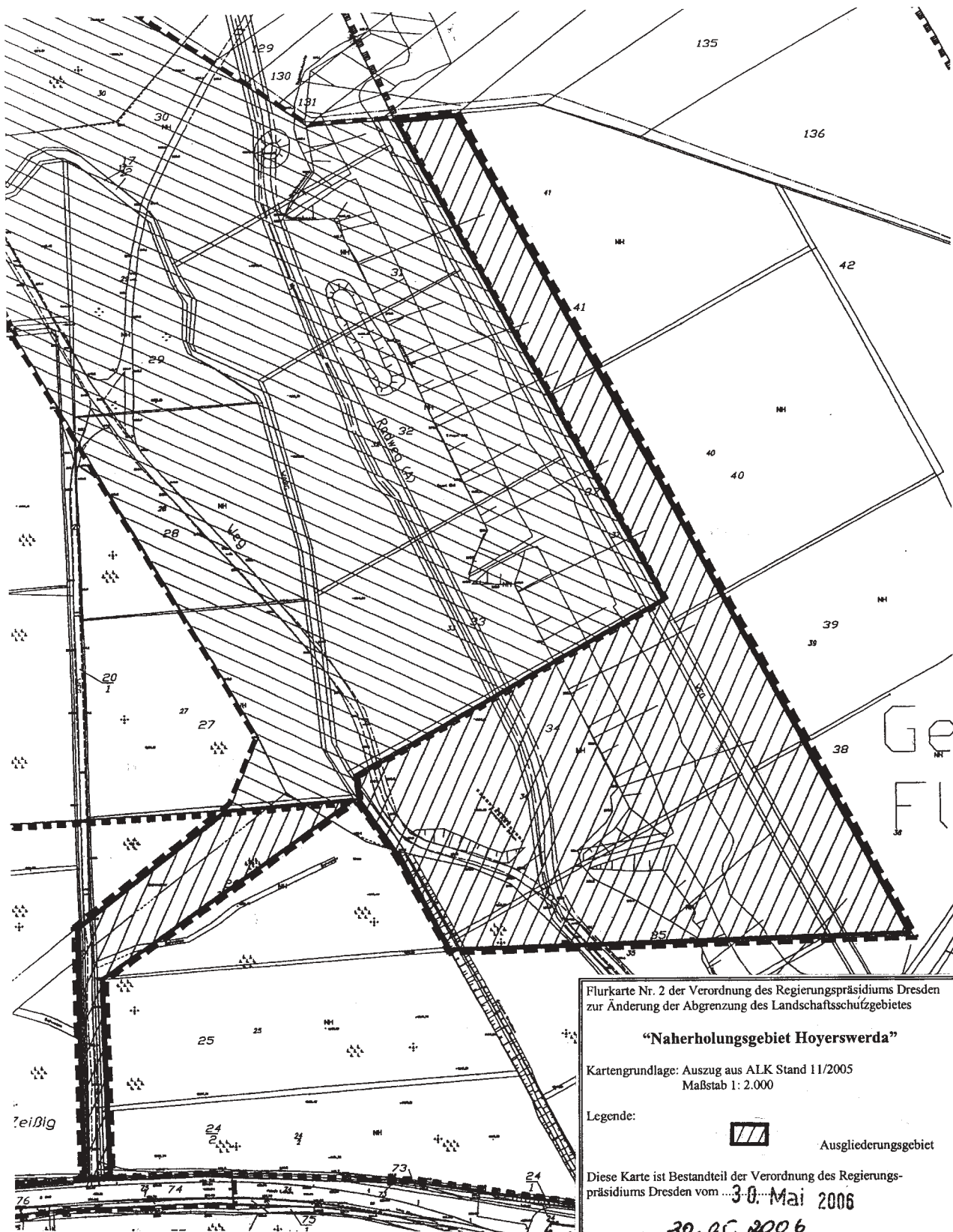
Geltungsbereich Bebauungsplan "Gewerbepark Kühnrich" Hoyerswerda im Verfahren



Grenze Landschaftsschutzgebiet



aus dem Landschaftsschutzgebiet "Naherholungsgebiet Hoyerswerda" ausgliedernde Flächen



Flurkarte Nr. 2 der Verordnung des Regierungspräsidiums Dresden zur Änderung der Abgrenzung des Landschaftsschutzgebietes

“Naherholungsgebiet Hoyerswerda”





Kartengrundlage: Auszug aus ALK Stand 11/2005
Maßstab 1: 2.000

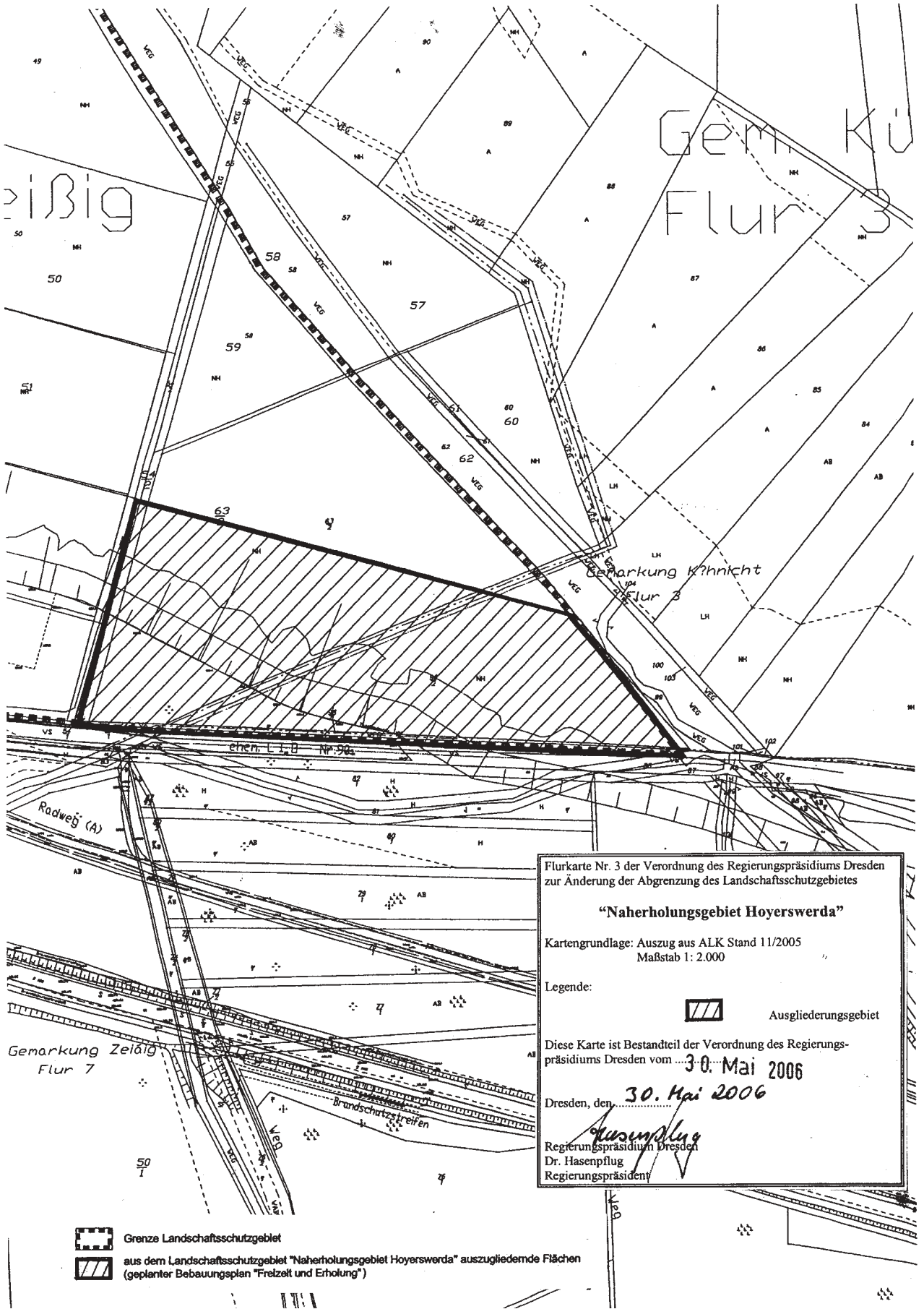
Legende:  Ausgliederungsgebiet

Diese Karte ist Bestandteil der Verordnung des Regierungspräsidiums Dresden vom **30. Mai 2006**

Dresden, den **30.05.2006**

Hasenpflug
Regierungspräsidium Dresden
Dr. Hasenpflug
Regierungspräsident

-  Geltungsbereich Bebauungsplan “Badestrand Westufer Scheibe-See” Hoyerswerda im Verfahren
-  Grenze Landschaftsschutzgebiet
-  aus dem Landschaftsschutzgebiet “Naherholungsgebiet Hoyerswerda” ausgliedernde Flächen
-  laut Verordnung des Regierungspräsidiums Dresden zur Änderung der Abgrenzung des Landschaftsschutzgebietes “Naherholungsgebiet Hoyerswerda” vom 10. Dezember 2001 ausgliedernde Flächen




Flurkarte Nr. 3 der Verordnung des Regierungspräsidiums Dresden zur Änderung der Abgrenzung des Landschaftsschutzgebietes

“Naherholungsgebiet Hoyerswerda”

Kartengrundlage: Auszug aus ALK Stand 11/2005
 Maßstab 1: 2.000

Legende:

 Ausgliederungsgebiet

Diese Karte ist Bestandteil der Verordnung des Regierungspräsidiums Dresden vom **30. Mai 2006**

Dresden, den **30. Mai 2006**

Hasenpflug
 Regierungspräsidium Dresden
 Dr. Hasenpflug
 Regierungspräsident

-  Grenze Landschaftsschutzgebiet
-  aus dem Landschaftsschutzgebiet “Naherholungsgebiet Hoyerswerda” ausgliedernde Flächen (geplanter Bebauungsplan “Freizeit und Erholung”)