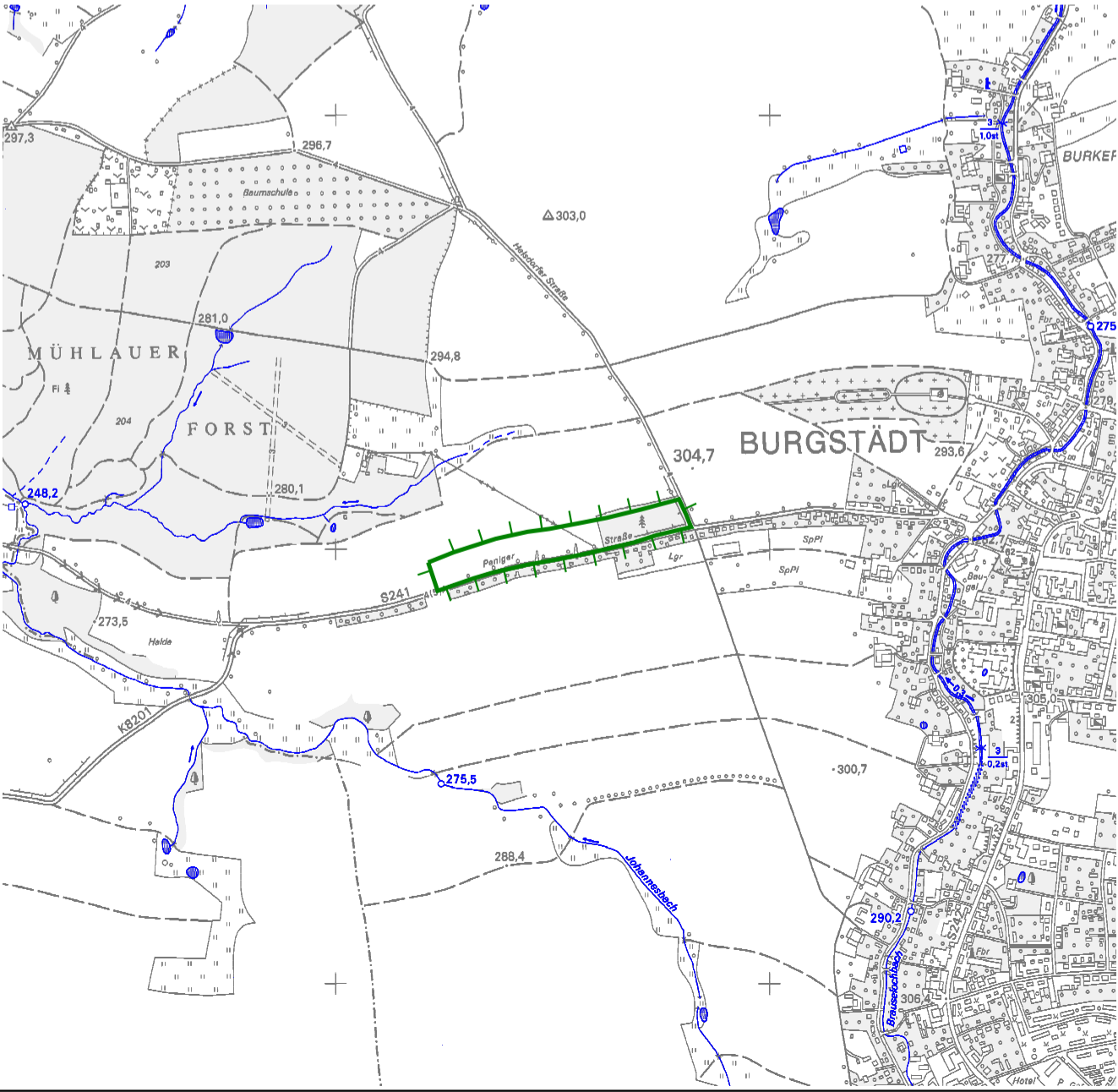




Topografischer Übersichtslageplan- Maßstab 1:10.000



Flurkarte
des Regierungspräsidiums Chemnitz
Maßstab 1:2.500
vom 27. November 2006
zur Verordnung des
Regierungspräsidiums Chemnitz
zur Änderung des Landschaftsschutzgebietes
"Mulden- und Chemnitztal"
vom 27. November 2006
Noltze
Regierungspräsident

- Legende:
-  Ausgliederungsfläche aus dem Landschaftsschutzgebiet "Mulden- und Chemnitztal"
 -  Gebäude

Darstellung auf Grundlage der
Digitalen Liegenschaftskarte der Gemeinde
Burgstädt
Staatliches Vermessungsamt Rochlitz
Stand 04/2006