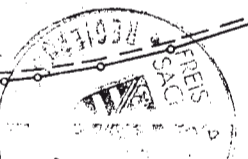


**Flurkarte (Maßstab: 1 : 2730)**  
 zur Verordnung des Regierungspräsidiums Chemnitz zur Festsetzung des  
 Naturschutzgebietes "Um den Eibsee"

vom 11.2. JAN. 2000

Chemnitz, den 11.2. JAN. 2000

*[Signature]*  
 Bürgermeister  
 Regierungspräsident



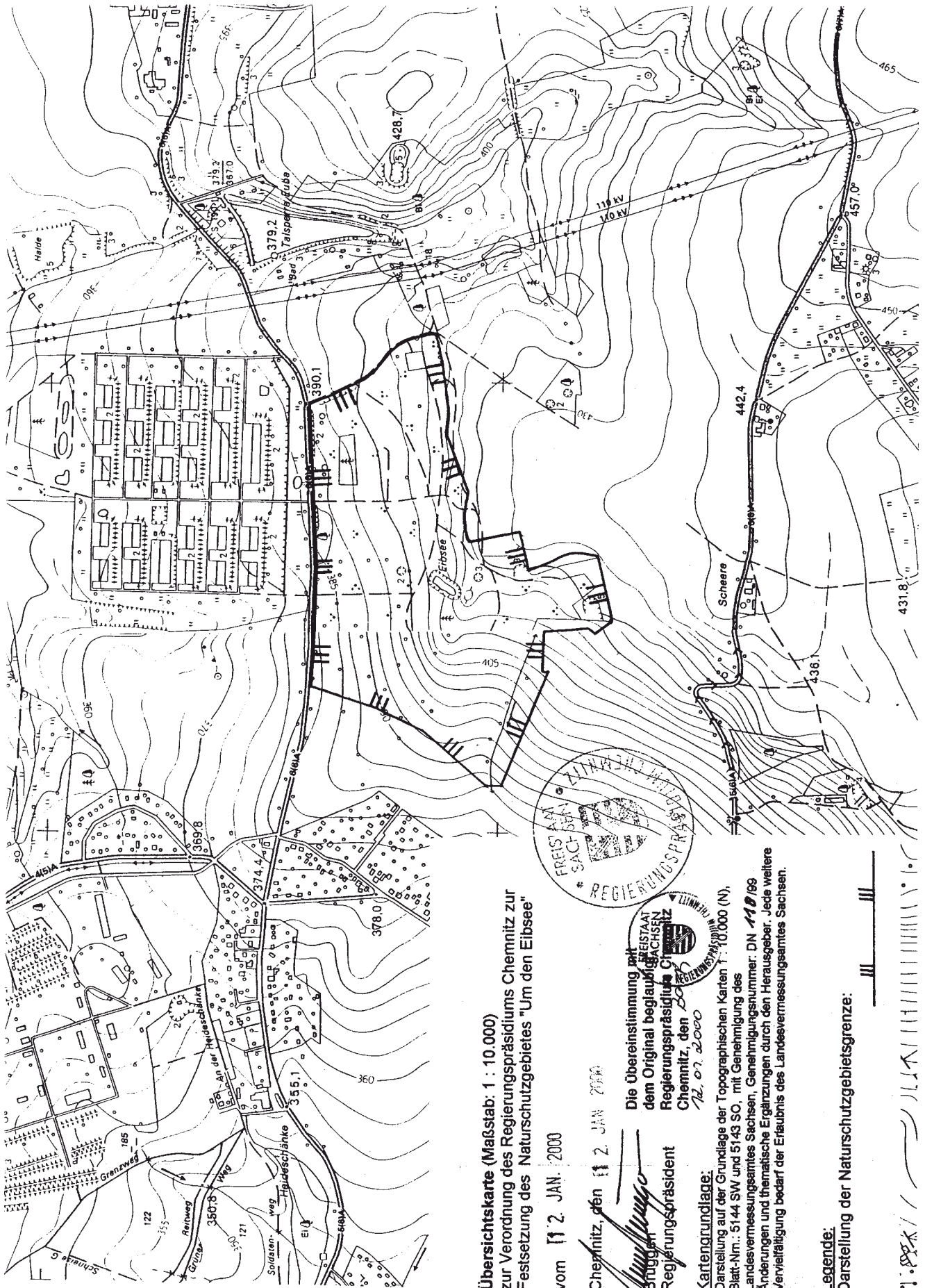
Die Übereinstimmung mit  
 dem Original beglaubigt:  
 Regierungspräsidium Chemnitz  
 Chemnitz  
 Sachsen  
 22.01.2000  
*[Signature]*  
 Bank

Kartengrundlage:

- 3 Flurkarten, Nr. 1:2730, der Stadt Chemnitz, Städtisches Vermessungsamt,
- Herausgabedatum: 12.3. 1999 (Flurk. 2 und 3), 21.10.1993 (Flurk. 1)
- Flurkarte 1: Stadt Chemnitz, Gemarkung Adelsberg, Blatt 2
- Flurkarte 2: Stadt Chemnitz, Gemarkung Euba, Blatt 3
- Flurkarte 3: Stadt Chemnitz, Gemarkung Euba, Blatt 6

**Legende:**  
 Darstellung der Naturschutzgebietsgrenze:






**Übersichtskarte (Maßstab: 1 : 10.000)  
zur Verordnung des Regierungspräsidiums Chemnitz zur  
Festsetzung des Naturschutzgebietes "Um den Eibsee"**

vom 12. JAN. 2000

Chemnitz, den 12. JAN. 2000

*Handwritten signature*  
Regierungspräsident

Die Übereinstimmung mit dem Original beglaubigt  
Regierungspräsidium Chemnitz, den 07. 2000



**Kartengrundlage:**

Darstellung auf der Grundlage der Topographischen Karten 1 : 10.000 (N), Blatt-Nr.: 5144 SW und 5143 SO, mit Genehmigung des Landesvermessungsamtes Sachsen, Genehmigungsnummer: DN 110/89  
Änderungen und thematische Ergänzungen durch den Herausgeber. Jede weitere Vervielfältigung bedarf der Erlaubnis des Landesvermessungsamtes Sachsen.

**Legende:**

Darstellung der Naturschutzgebietsgrenze:

