

**Topografische Übersichtskarte  
des Regierungspräsidiums Chemnitz  
Maßstab 1:20.000**

vom 04. Dezember 2006

zur Verordnung des Regierungspräsidiums Chemnitz  
zur Änderung des Naturparks "Erzgebirge/Vogtland"  
auf dem Gebiet  
der Gemeinde Heidersdorf

vom 04. Dezember 2006






**Noltze  
Regierungspräsident**



Kartengrundlage:  
Darstellung auf der Grundlage der  
Topographischen Karten 1:10.000  
des Landes-  
vermessungsamtes Sachsen  
Blatt-Nr 5346 NO-NW  
Stand 1999

200 0 200 400 Meter

**LEGENDE:**

-  Naturparkgrenze, gleichzeitig  
Grenze der Schutzzone II
-  Naturparkgrenze, gleichzeitig  
Grenze der Entwicklungszone
-  Grenze zwischen Entwicklungszone  
und Schutzzone II
-  Flächen, die von der Entwicklungszone  
in die Schutzzone II umzontiert werden
-  Flächen, die von der Schutzzone II  
in die Entwicklungszone umzontiert werden