


Topografische Übersichtskarte des Regierungspräsidiums Chemnitz  
(Maßstab: 1 : 25.000) vom 27. März 2003 zur Verordnung des

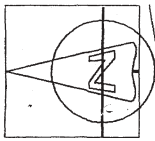
Regierungspräsidiums Chemnitz zur Änderung des Landschaftsschutzgebietes  
„Mulden- und Chemnitztal“

vom 27. März 2003

*[Handwritten Signature]*  
Volltze  
Regierungspräsident

Legende: Darstellung der Grenze des Ausgliederungsgebietes



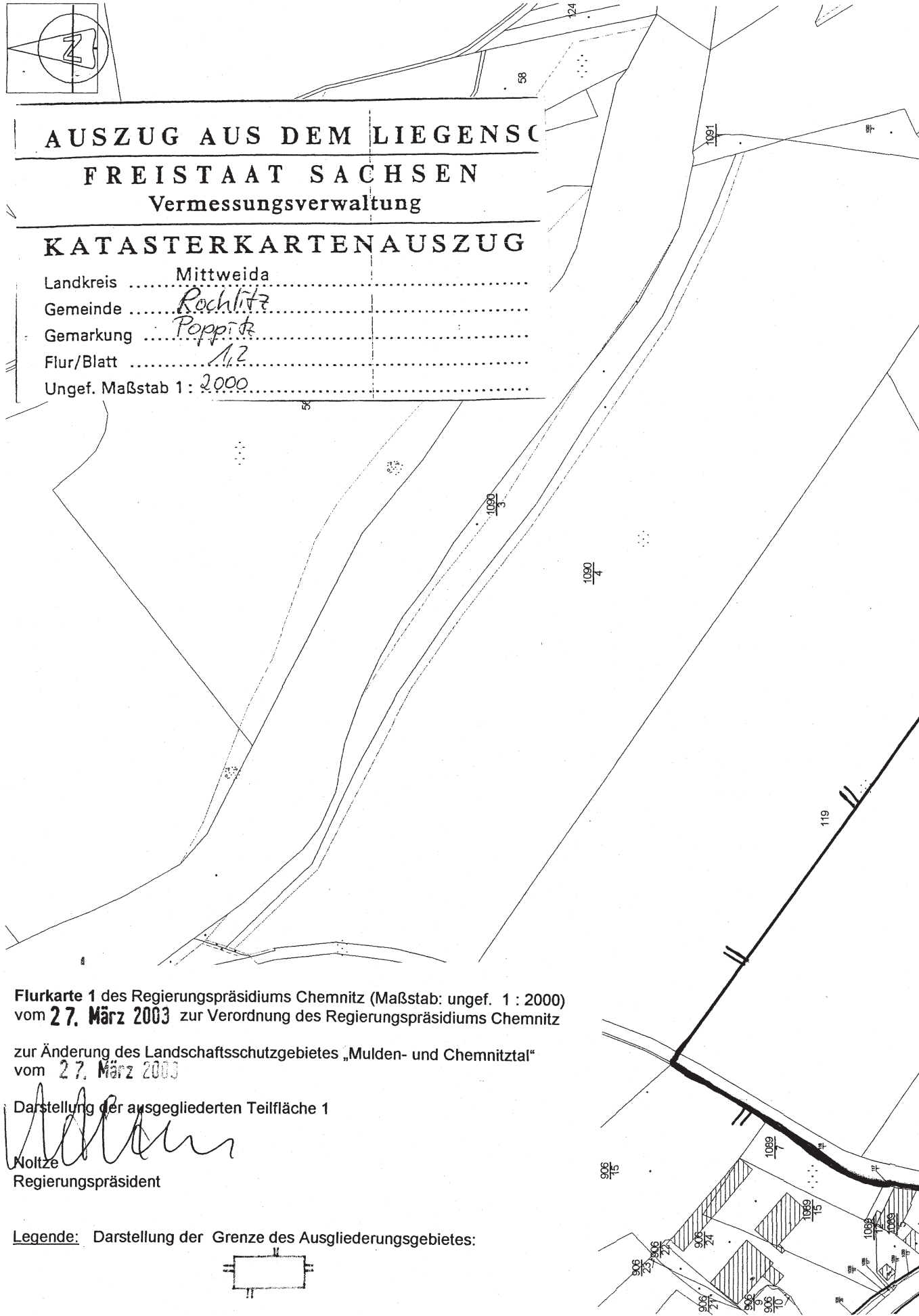


**AUSZUG AUS DEM LIEGENSC**  
**FREISTAAT SACHSEN**  
 Vermessungsverwaltung

---

**KATASTERKARTENAUSZUG**

Landkreis ..... Mittweida  
 Gemeinde ..... *Rochlitz*  
 Gemarkung ..... *Poppitz*  
 Flur/Blatt ..... *12*  
 Ungef. Maßstab 1 : *2000*



**Flurkarte 1** des Regierungspräsidiums Chemnitz (Maßstab: ungef. 1 : 2000)  
 vom **27. März 2003** zur Verordnung des Regierungspräsidiums Chemnitz  
 zur Änderung des Landschaftsschutzgebietes „Mulden- und Chemnitztal“  
 vom **27. März 2003**

Darstellung der ausgegliederten Teilfläche 1

*[Handwritten Signature]*  
 Nolte  
 Regierungspräsident

Legende: Darstellung der Grenze des Ausgliederungsgebietes:





1069  
1068

126  
126  
126

132  
132  
132

916  
122  
122  
122

125  
125  
125

127  
127  
127

129  
129  
129

132  
132  
132

917  
917  
917

918  
918  
918

1069  
1068

121  
121  
121

122  
122  
122

123  
123  
123

124  
124  
124

128  
128  
128

129  
129  
129

132  
132  
132

919  
919  
919

920  
920  
920

120  
120  
120

121  
121  
121

122  
122  
122

123  
123  
123

124  
124  
124

128  
128  
128

129  
129  
129

132  
132  
132

919  
919  
919

920  
920  
920

1069  
1068

120  
120  
120

121  
121  
121

122  
122  
122

123  
123  
123

124  
124  
124

128  
128  
128

129  
129  
129

132  
132  
132

919  
919  
919

1069  
1068

120  
120  
120

121  
121  
121

122  
122  
122

123  
123  
123

124  
124  
124

128  
128  
128

129  
129  
129

132  
132  
132

919  
919  
919

1069  
1068

120  
120  
120

121  
121  
121

122  
122  
122

123  
123  
123

124  
124  
124

128  
128  
128

129  
129  
129

132  
132  
132

919  
919  
919

1069  
1068

120  
120  
120

121  
121  
121

122  
122  
122

123  
123  
123

124  
124  
124

128  
128  
128

129  
129  
129

132  
132  
132

919  
919  
919

1069  
1068

120  
120  
120

121  
121  
121

122  
122  
122

123  
123  
123

124  
124  
124

128  
128  
128

129  
129  
129

132  
132  
132

919  
919  
919

1069  
1068

120  
120  
120

121  
121  
121

122  
122  
122

123  
123  
123

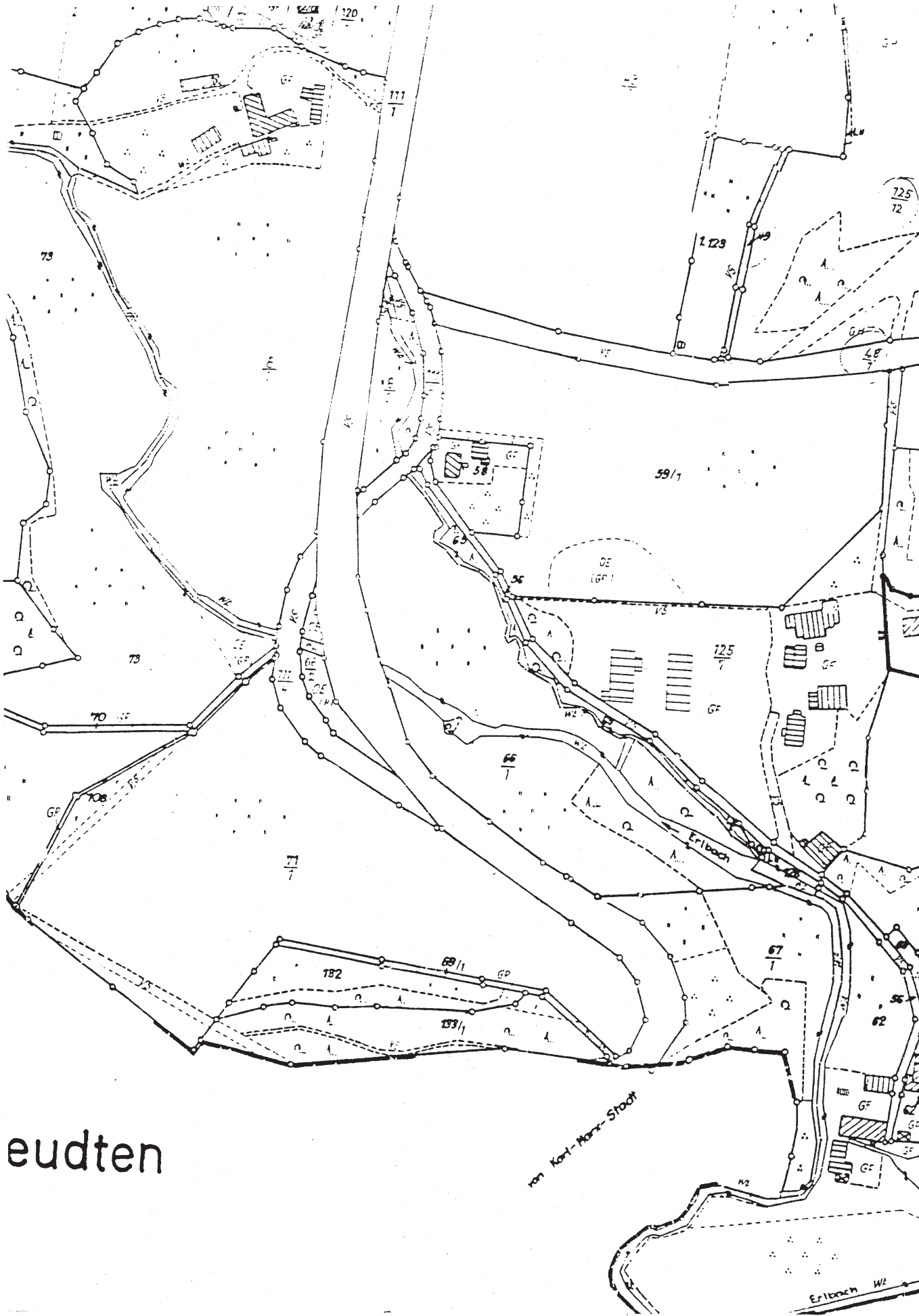
124  
124  
124

128  
128  
128

129  
129  
129

132  
132  
132

919  
919  
919



eudten

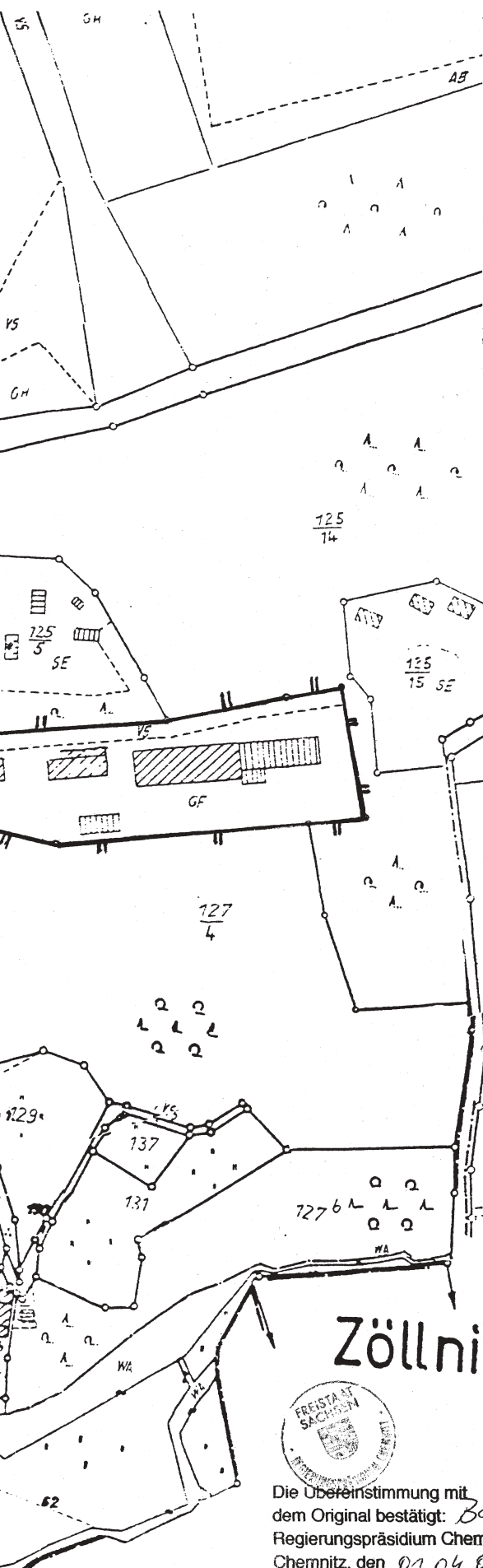
von Karl-Mann-Stoob

Erlbach W2

**AUSZUG AUS DEM LIEGENSC  
FREISTAAT SACHSEN  
Vermessungsverwaltung**

**KATASTERKARTENAUSZUG**

Landkreis ..... Mittweida .....  
 Gemeinde ..... Seelitz .....  
 Gemarkung ..... Biesen .....  
 Flur/Blatt ..... 1 .....  
 Ungef. Maßstab 1: 2000 .....



Flurkarte 2 des Regierungspräsidiums Chemnitz (Maßstab: ungef. 1 : 2000)

vom **27. März 2003** zur Verordnung des Regierungspräsidiums Chemnitz zur Änderung des Landschaftsschutzgebietes „Mulden- und Chemnitztal“ vom **27. März 2003**

Darstellung der ausgegliederten Teilfläche 2

Molitz  
Regierungspräsident

**Zöllnit**



Die Übereinstimmung mit dem Original bestätigt: *Bam* Legende: Darstellung der Grenze des Ausgliederungsgebietes Regierungspräsidium Chemnitz Chemnitz, den 01.04.03

