


Übersichtskarte
zur Verordnung des
Regierungspräsidiums Chemnitz
zur Festsetzung des
Naturschutzgebietes

"Schwarzwassertal"

vom 18. DEZ. 2003
Chemnitz, den 18. DEZ. 2003


Noltze

Regierungspräsident



Die Übereinstimmung mit
dem Original bestätigt: *BOM*
Regierungspräsidium Chemnitz
Chemnitz, den 22.12.2003



Legende:

Darstellung der
Naturschutzgebietsgrenze:



Maßstab 1 : 10 000



Kartengrundlage:

Darstellung auf der Grundlage der
Topographischen Karten 1 : 10 000,
Blatt-Nrn.: 5345-SW, 5345-SO,
Stand 1999, mit Genehmigung des
Landesvermessungsamtes Sachsen;
Genehmigungsnummer: DN 567/99.
Änderungen und thematische Ergän-
zungen durch den Herausgeber.
Jede weitere Vervielfältigung bedarf der
Erlaubnis des Landesvermessungsamtes
Sachsen.

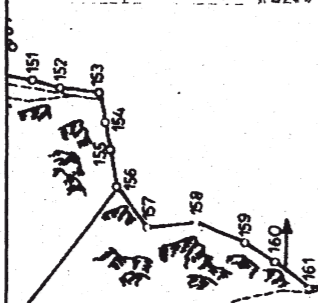


Flurkarte (Maßstab 1 : 5000)
zur Verordnung des Regierungspräsidiums
Chemnitz zur Festsetzung des
Naturschutzgebietes "Schwarzwassental"
- Nordteil -

vom **18. DEZ. 2003**

Chemnitz, den **18. DEZ. 2003**

Nöbke
Regierungspräsident



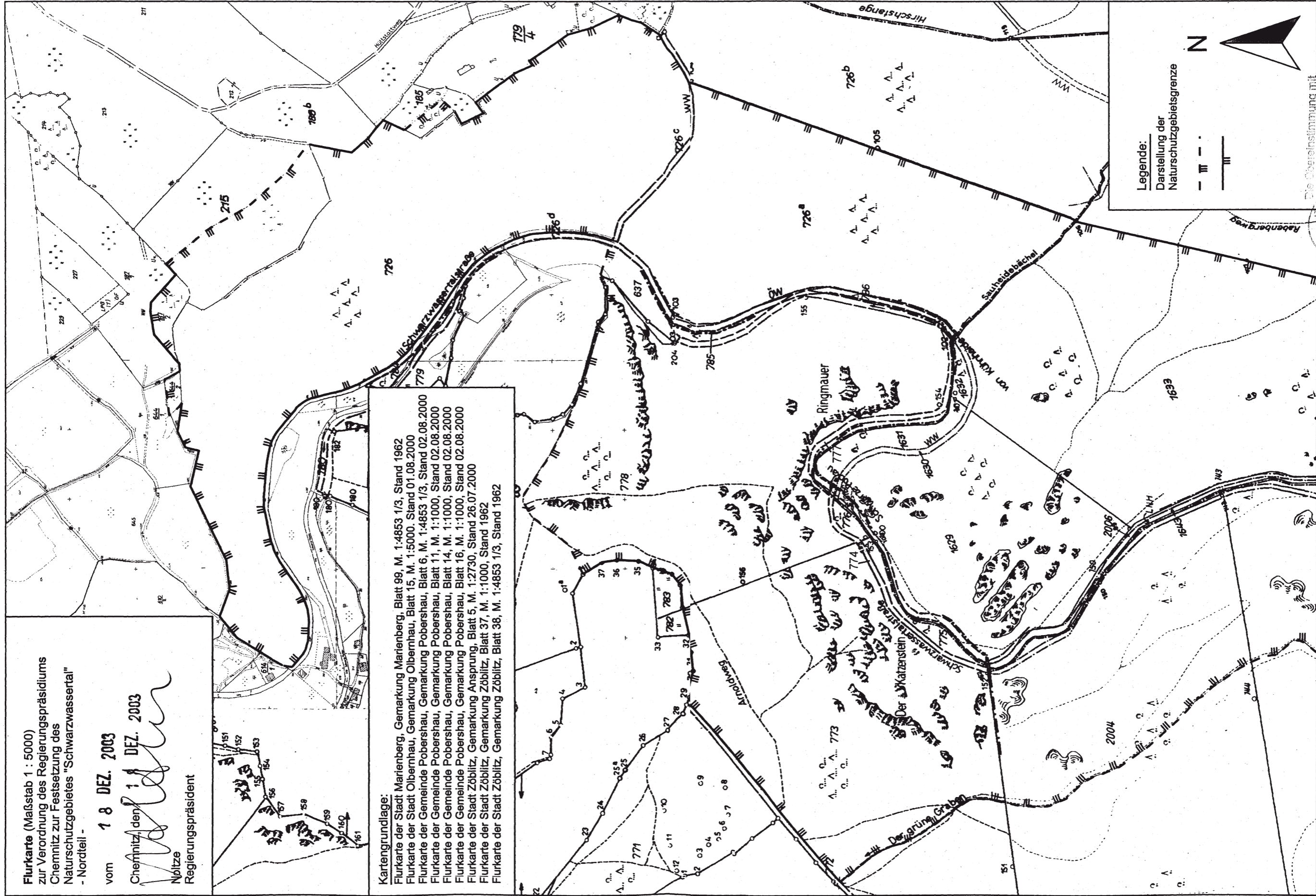
Kartengrundlage:

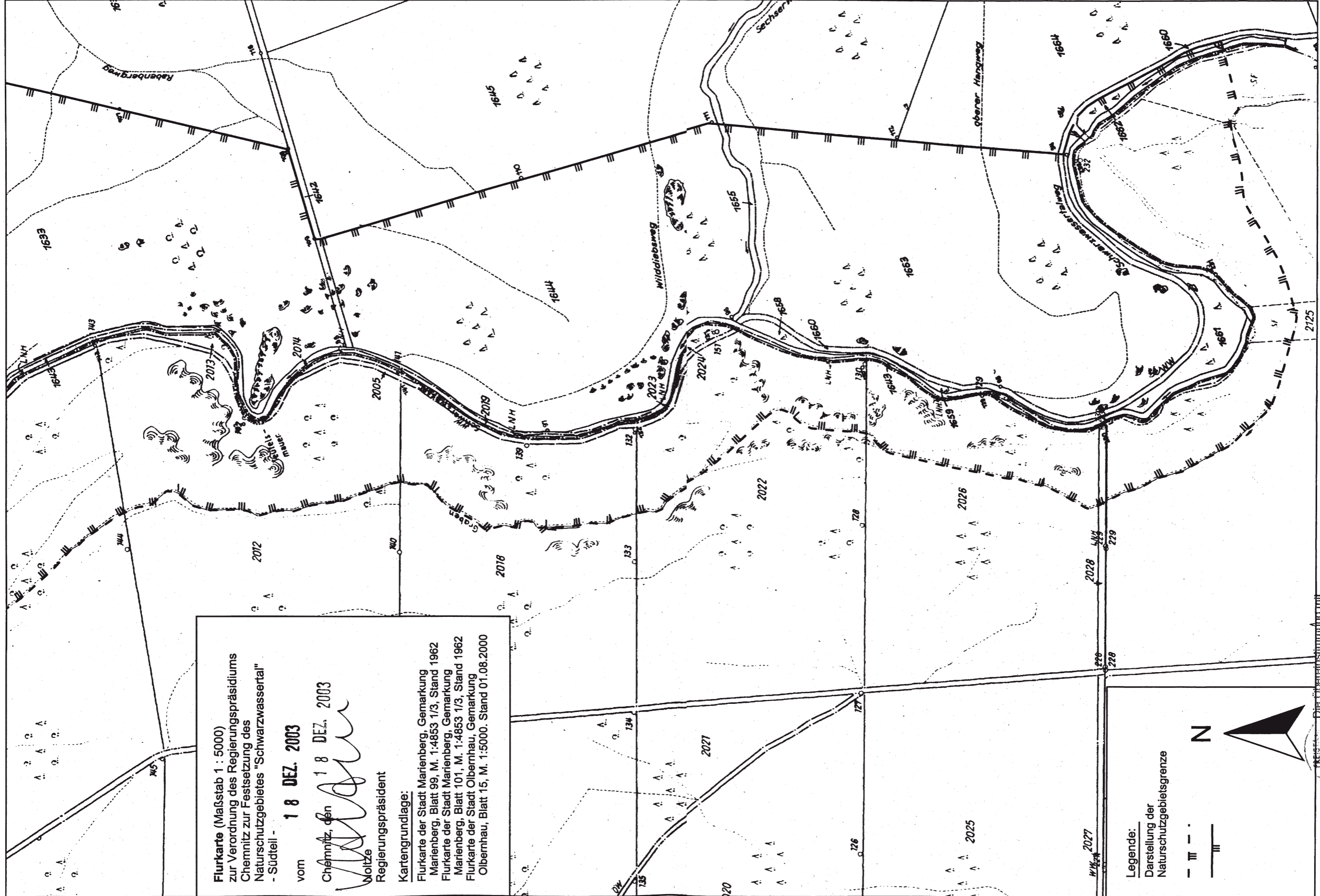
- Flurkarte der Stadt Marienberg, Gemarkung Marienberg, Blatt 99, M. 1:4853 1/3, Stand 1962
- Flurkarte der Stadt Obernhau, Gemarkung Obernhau, Blatt 15, M. 1:5000, Stand 01.08.2000
- Flurkarte der Gemeinde Pobershau, Gemarkung Pobershau, Blatt 6, M. 1:4853 1/3, Stand 02.08.2000
- Flurkarte der Gemeinde Pobershau, Gemarkung Pobershau, Blatt 11, M. 1:1000, Stand 02.08.2000
- Flurkarte der Gemeinde Pobershau, Gemarkung Pobershau, Blatt 14, M. 1:1000, Stand 02.08.2000
- Flurkarte der Gemeinde Pobershau, Gemarkung Pobershau, Blatt 16, M. 1:1000, Stand 02.08.2000
- Flurkarte der Stadt Zöblitz, Gemarkung Ansprung, Blatt 5, M. 1:2730, Stand 26.07.2000
- Flurkarte der Stadt Zöblitz, Gemarkung Zöblitz, Blatt 37, M. 1:1000, Stand 1962
- Flurkarte der Stadt Zöblitz, Gemarkung Zöblitz, Blatt 38, M. 1:4853 1/3, Stand 1962


Legende:
Darstellung der
Naturschutzgebietsgrenze


N

Die Übereinstimmung mit
dem Original bestätigt:
Regierungspräsidium Chemnitz
Chemnitz, den 22. 12. 2003





Flurkarte (Maßstab 1 : 5000)
 zur Verordnung des Regierungspräsidiums
 Chemnitz zur Festsetzung des
 Naturschutzgebietes "Schwarzwassertal"
 - Südteil -
 vom
18 DEZ. 2003
 Chemnitz, den **18 DEZ. 2003**

 Wollze
 Regierungspräsident
 Kartengrundlage:
 Flurkarte der Stadt Marienberg, Gemarkung
 Marienberg, Blatt 99, M. 1:4853 1/3, Stand 1962
 Flurkarte der Stadt Marienberg, Gemarkung
 Marienberg, Blatt 101, M. 1:4853 1/3, Stand 1962
 Flurkarte der Stadt Olbernhau, Gemarkung
 Olbernhau, Blatt 15, M. 1:5000, Stand 01.08.2000

Legende:
 Darstellung der
 Naturschutzgebietsgrenze


Die Übereinstimmung mit
 dem Original bestätigt: **Born**
 Regierungspräsidium Chemnitz
 Chemnitz, den **22.12.2003**