

Sächsisches Oberbergamt  
 Kirchgasse 11  
 09599 Freiberg

**Zweite Verordnung zur Aufhebung von  
 Baubeschränkungsgebieten**

**Anlage 1 BBG - 11 "Schreiersgrün"**

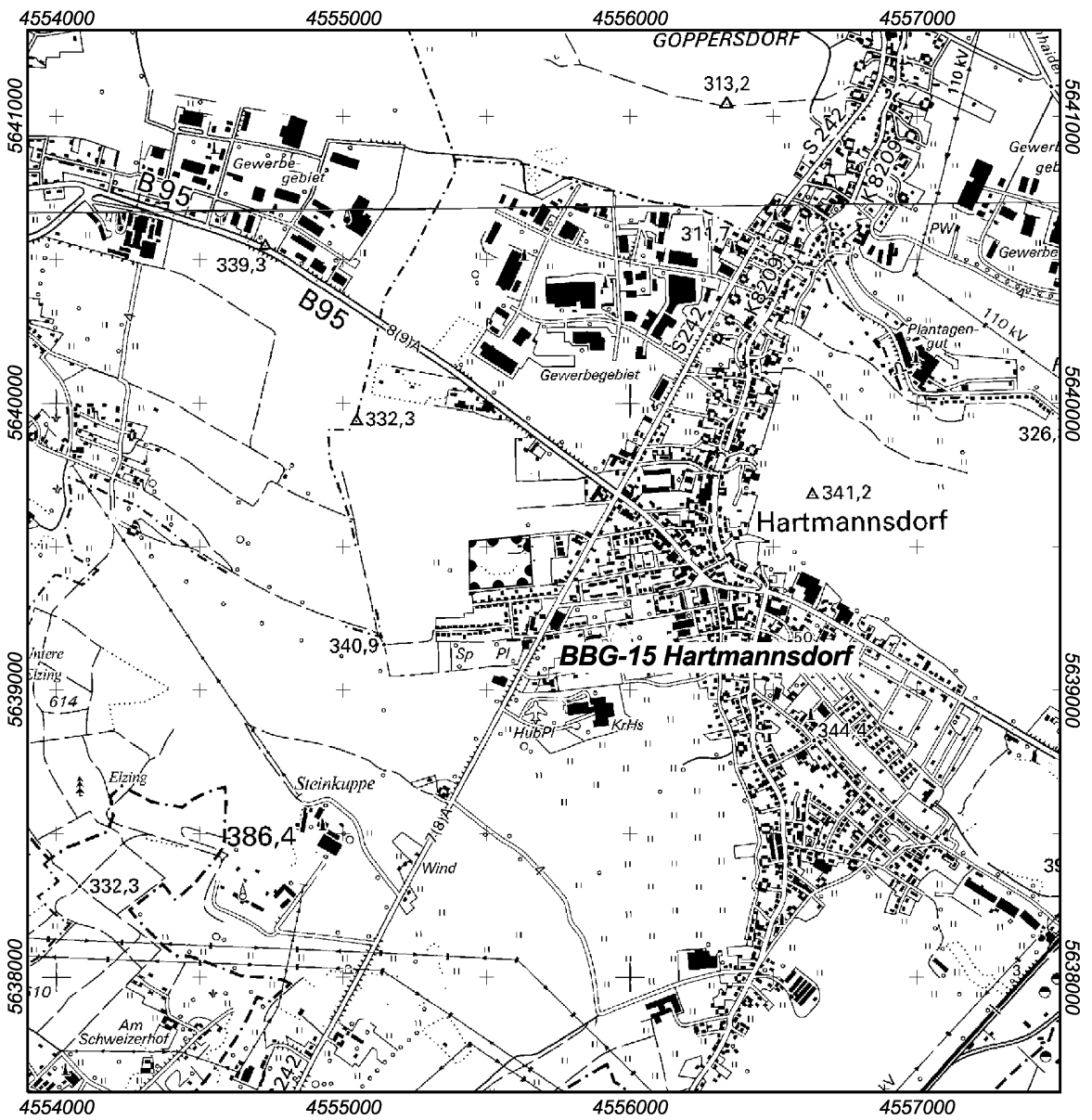
**Legende:**

 aufgehobenes Baubeschränkungsgebiet

0 1000 2000 Meter



Darstellung auf der Grundlage der Topographischen Karte 1:25 000 mit Genehmigung des Landesvermessungsamtes Sachsen; Genehmigungsnummer DN R 81/02, Änderungen und thematische Ergänzungen durch den Herausgeber. Jede Vervielfältigung bedarf der Erlaubnis des Landesvermessungsamtes.



Sächsisches Oberbergamt  
 Kirchgasse 11  
 09599 Freiberg


**Zweite Verordnung zur Aufhebung von  
 Baubeschränkungsgebieten**

**Anlage 2 BBG - 15 "Hartmannsdorf"**

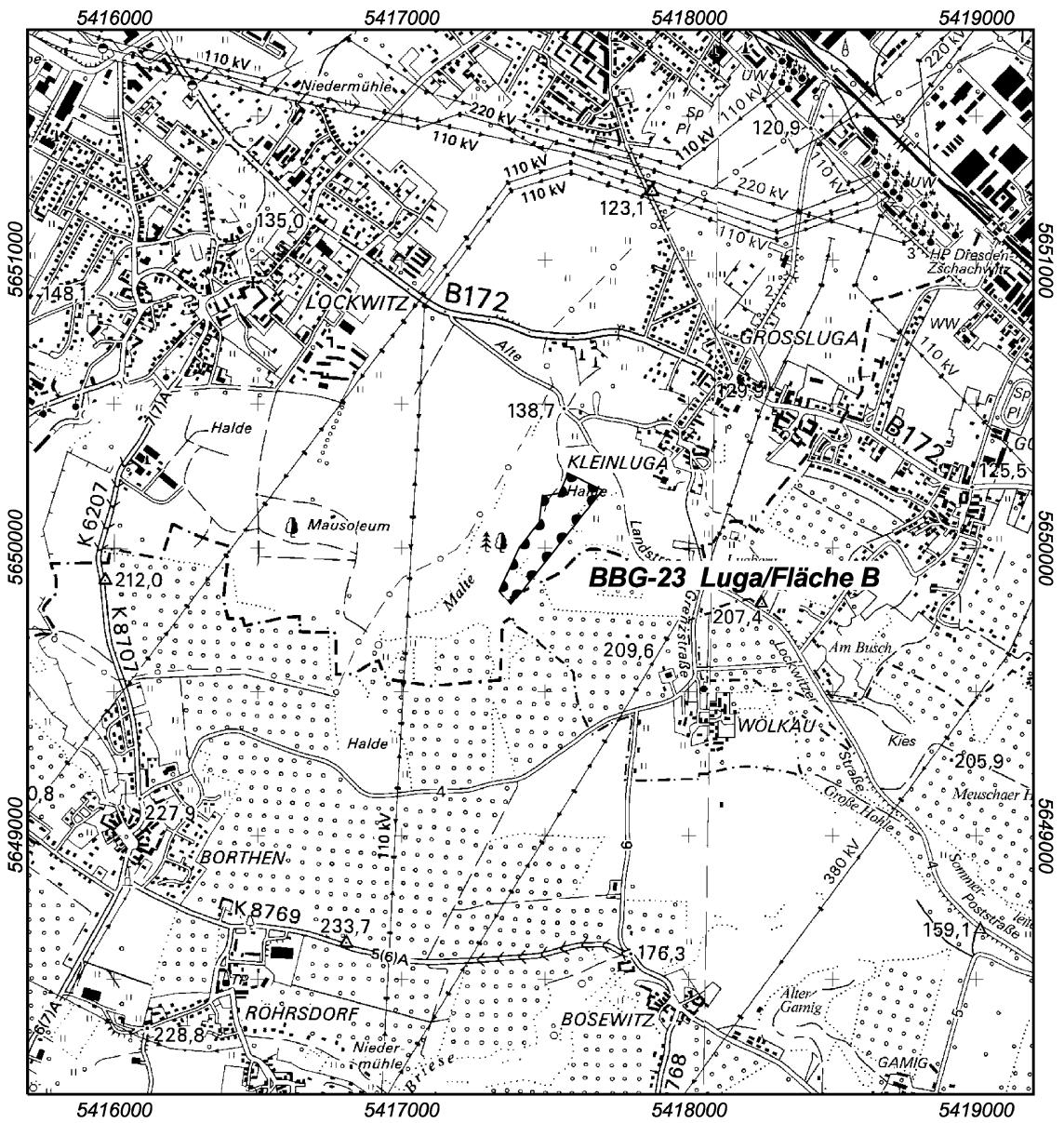
**Legende:**

 aufgehobenes Baubeschränkungsgebiet

0 1000 2000 Meter



Darstellung auf der Grundlage der Topographischen Karte 1:25 000 mit Genehmigung des Landesvermessungsamtes Sachsen; Genehmigungsnummer DN R 81/02, Änderungen und thematische Ergänzungen durch den Herausgeber. Jede Vervielfältigung bedarf der Erlaubnis des Landesvermessungsamtes.



Sächsisches Oberbergamt  
 Kirchgasse 11  
 09599 Freiberg


**Zweite Verordnung zur Aufhebung von  
 Baubeschränkungsgebieten**

**Anlage 3 BBG - 23 "Luga/Fläche B"**

**Legende:**

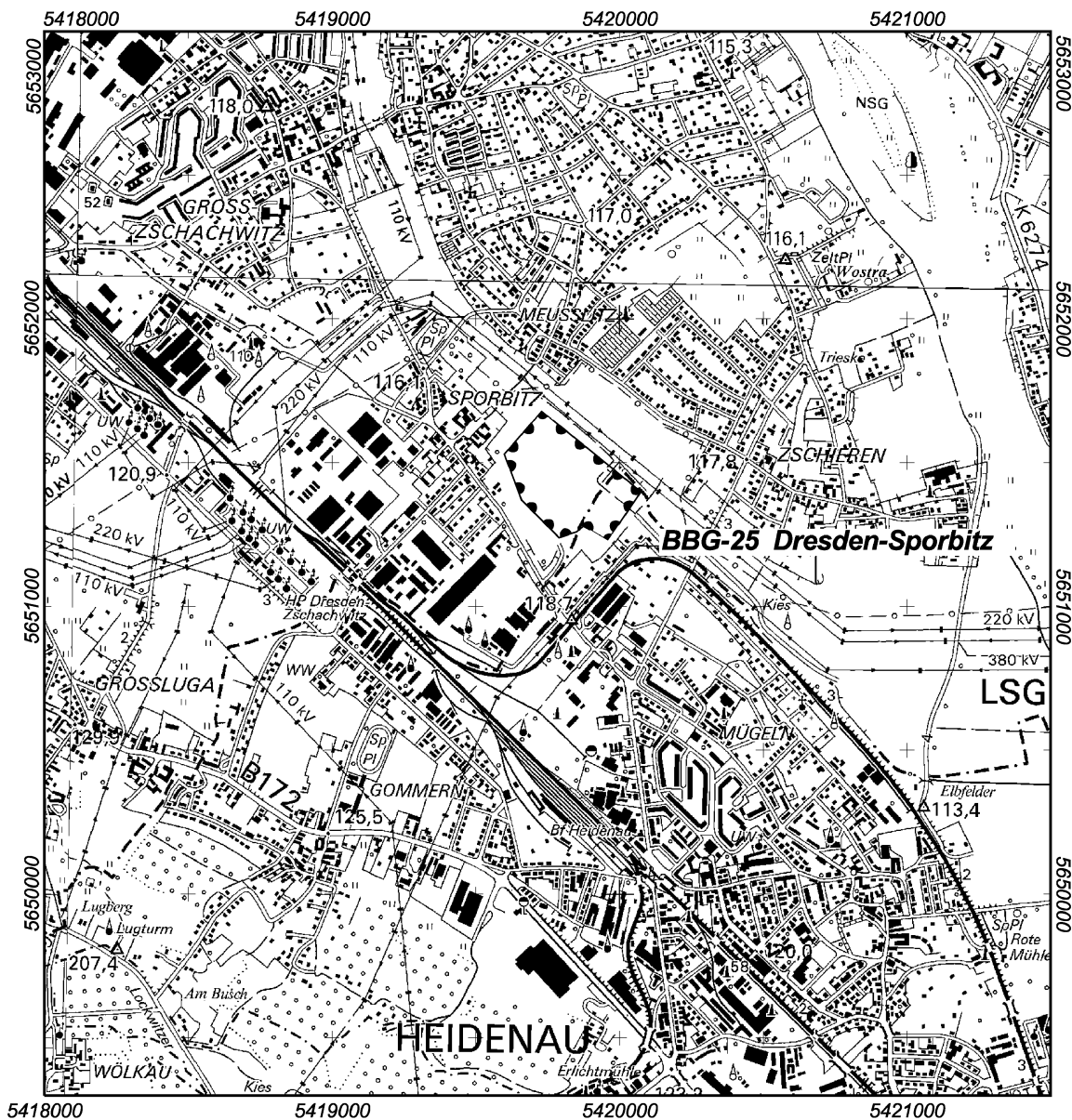
 aufgehobenes Baubeschränkungsgebiet

0 1000 2000 Meter



Darstellung auf der Grundlage der Topographischen Karte 1:25 000 mit Genehmigung des Landesvermessungsamtes Sachsen; Genehmigungsnummer DN R 81/02, Änderungen und thematische Ergänzungen durch den Herausgeber. Jede Vervielfältigung bedarf der Erlaubnis des Landesvermessungsamtes.





Sächsisches Oberbergamt  
 Kirchgasse 11  
 09599 Freiberg

**Zweite Verordnung zur Aufhebung von  
 Baubeschränkungsgebieten**

**Anlage 5 BBG - 25 "Dresden-Sporbitz"**

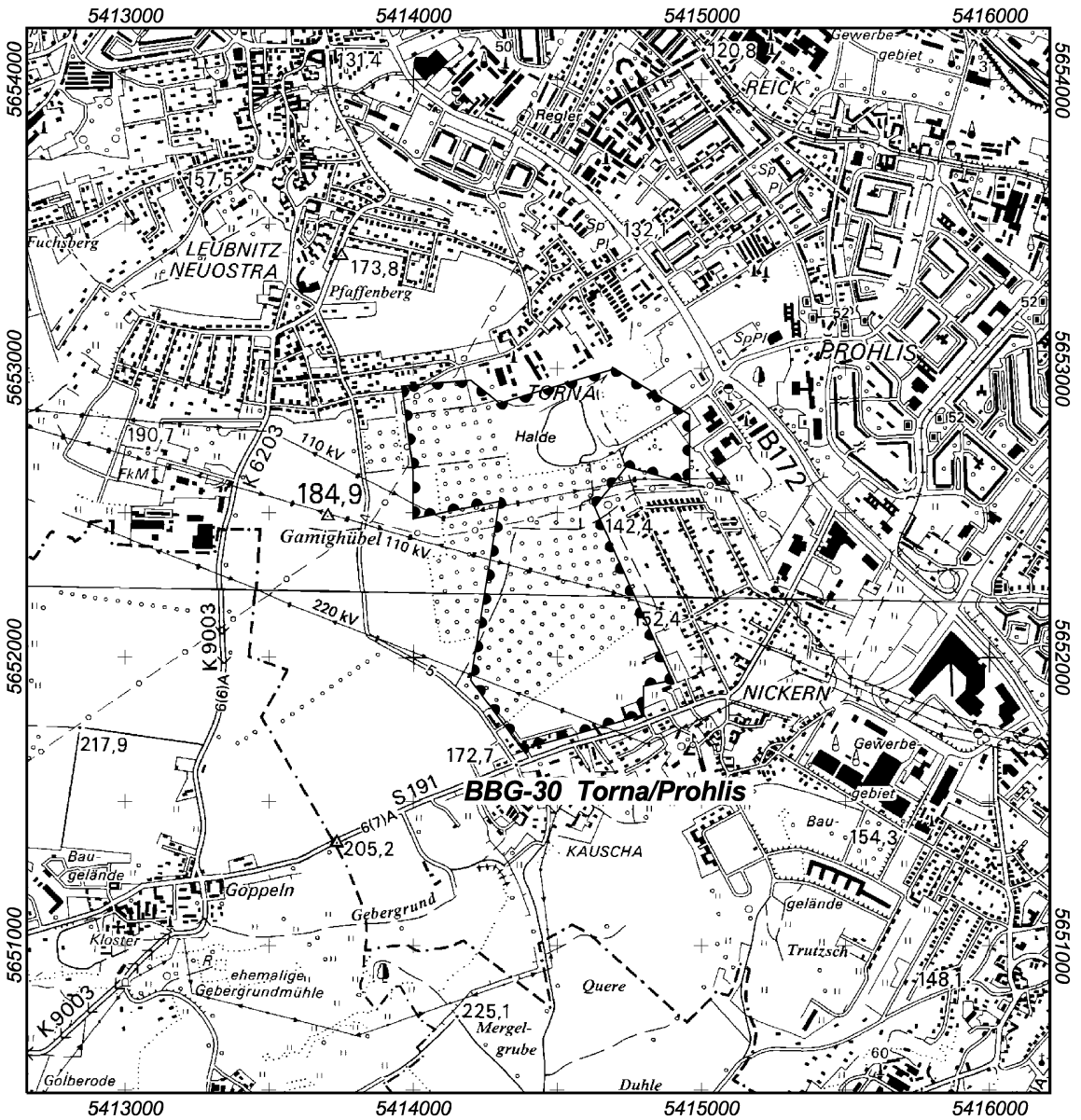
**Legende:**

 aufgehobenes Baubeschränkungsgebiet

0 1000 2000 Meter



Darstellung auf der Grundlage der Topographischen  
 Karte 1:25 000 mit Genehmigung des Landesvermessungsamtes  
 Sachsen; Genehmigungsnummer DN R 81/02, Änderungen und  
 thematische Ergänzungen durch den Herausgeber.  
 Jede Vervielfältigung bedarf der Erlaubnis des Landesvermessungsamtes.



Sächsisches Oberbergamt  
 Kirchgasse 11  
 09599 Freiberg


**Zweite Verordnung zur Aufhebung von  
 Baubeschränkungsgebieten**

**Anlage 6 BBG - 30 "Torna/Prohlis"**

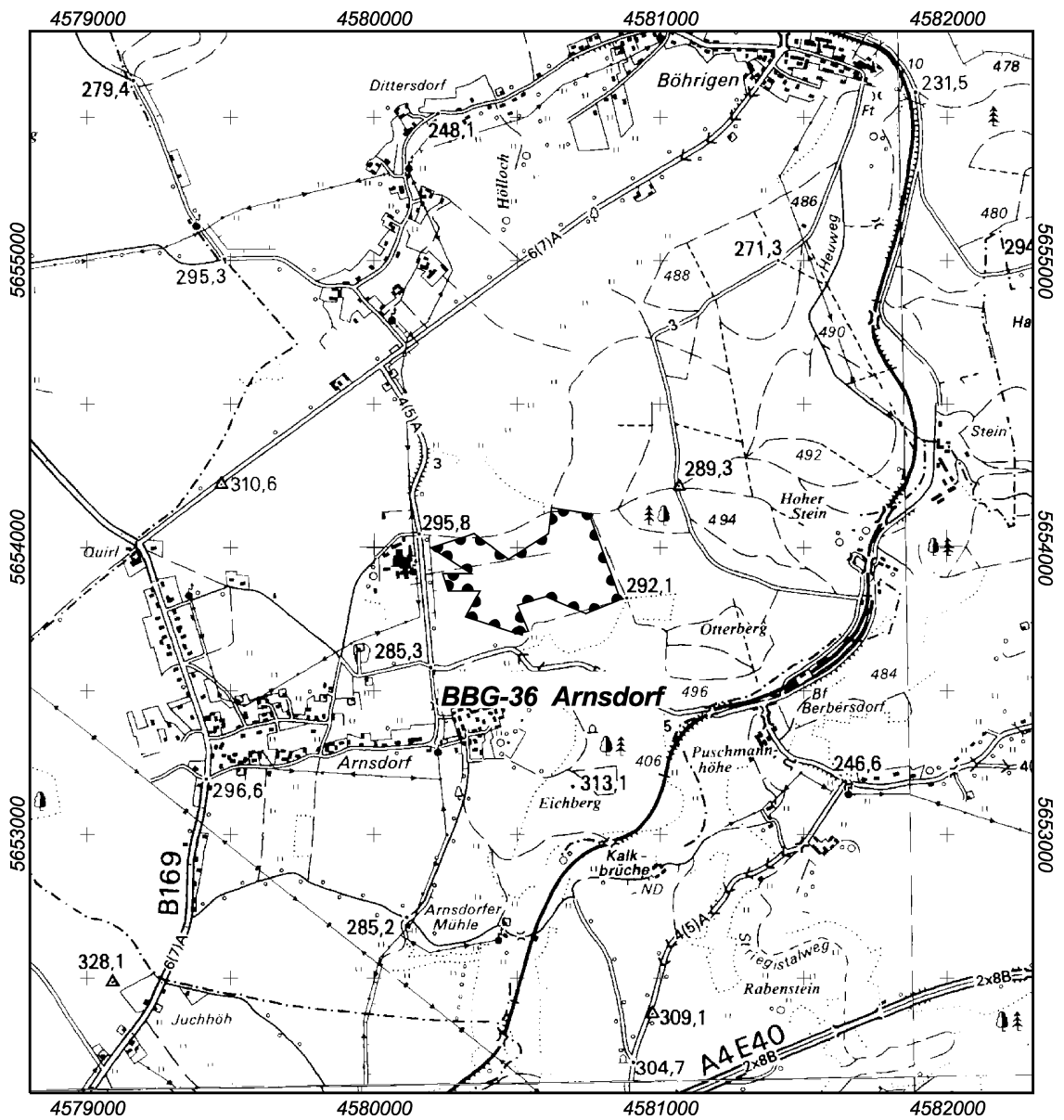
**Legende:**

 aufgehobenes Baubeschränkungsgebiet

0 1000 2000 Meter



Darstellung auf der Grundlage der Topographischen Karte 1:25 000 mit Genehmigung des Landesvermessungsamtes Sachsen; Genehmigungsnummer DN R 81/02, Änderungen und thematische Ergänzungen durch den Herausgeber. Jede Vervielfältigung bedarf der Erlaubnis des Landesvermessungsamtes.



Sächsisches Oberbergamt  
 Kirchgasse 11  
 09599 Freiberg


**Zweite Verordnung zur Aufhebung von  
 Baubeschränkungsgebieten**

**Anlage 7 BBG - 36 "Arnsdorf"**

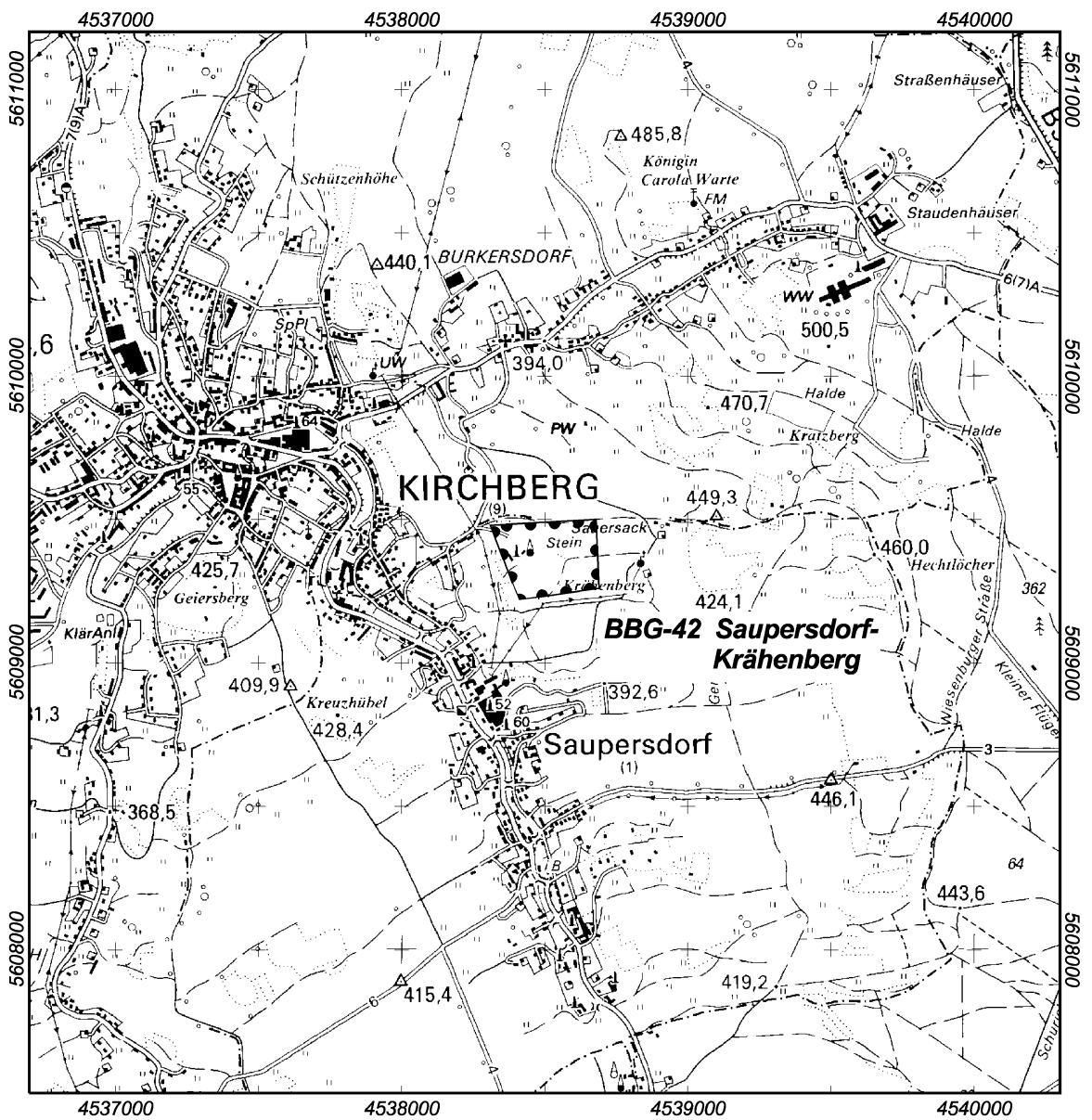
**Legende:**

 aufgehobenes Baubeschränkungsgebiet

0 1000 2000 Meter



Darstellung auf der Grundlage der Topographischen Karte 1:25 000 mit Genehmigung des Landesvermessungsamtes Sachsen; Genehmigungsnummer DN R 81/02, Änderungen und thematische Ergänzungen durch den Herausgeber. Jede Vervielfältigung bedarf der Erlaubnis des Landesvermessungsamtes.



Sächsisches Oberbergamt  
 Kirchgasse 11  
 09599 Freiberg

**Zweite Verordnung zur Aufhebung von  
 Baubeschränkungsgebieten  
 Anlage 8 BBG - 42 "Saupersdorf-  
 Krähenberg"**

**Legende:**

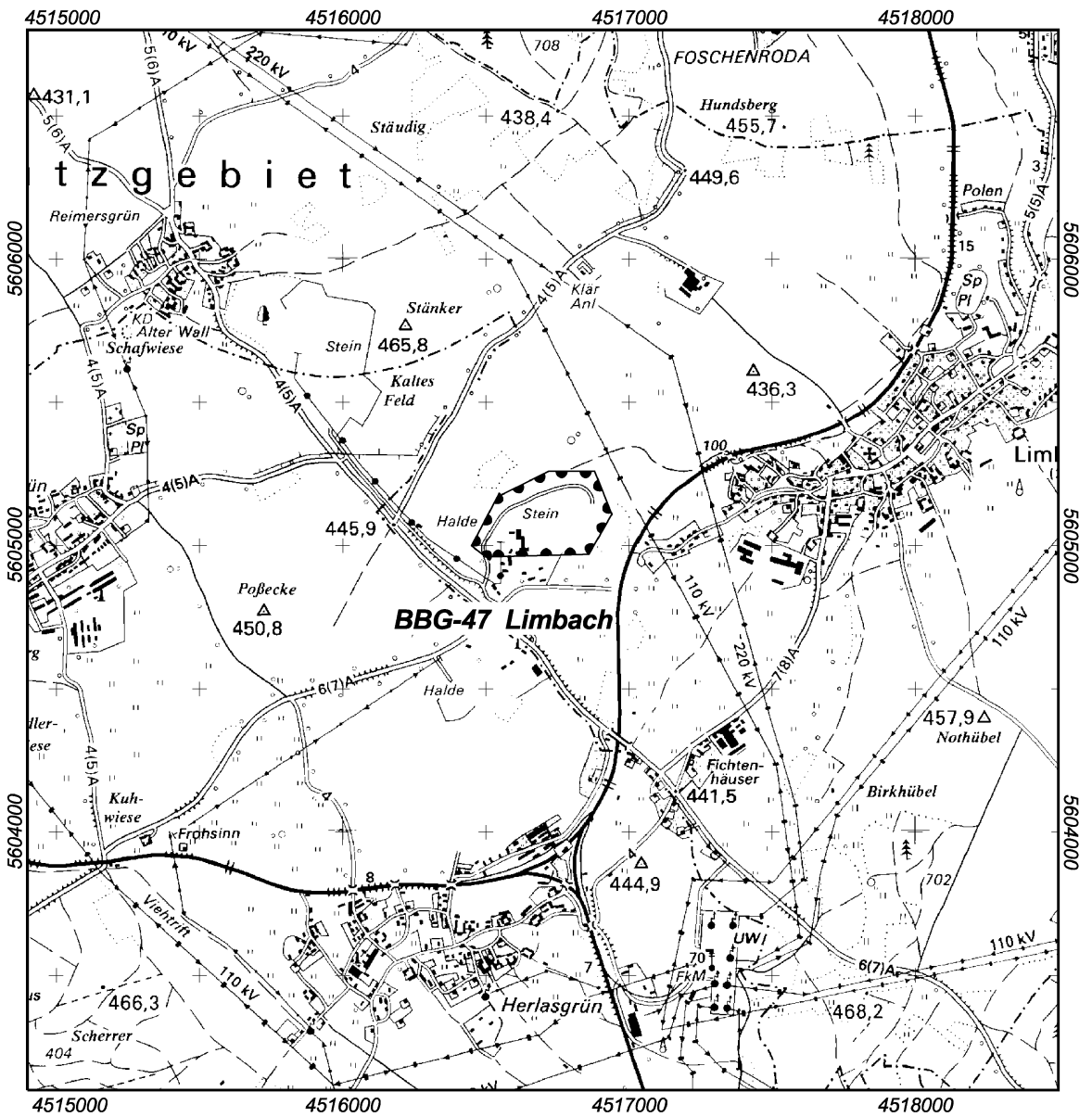
 aufgehobenes Baubeschränkungsgebiet

0 1000 2000 Meter



Darstellung auf der Grundlage der Topographischen Karte 1:25 000 mit Genehmigung des Landesvermessungsamtes Sachsen; Genehmigungsnummer DN R 81/02, Änderungen und thematische Ergänzungen durch den Herausgeber. Jede Vervielfältigung bedarf der Erlaubnis des Landesvermessungsamtes.





Sächsisches Oberbergamt  
Kirchgasse 11  
09599 Freiberg

## Zweite Verordnung zur Aufhebung von Baubeschränkungsgebieten

### Anlage 9 BBG - 47 "Limbach"

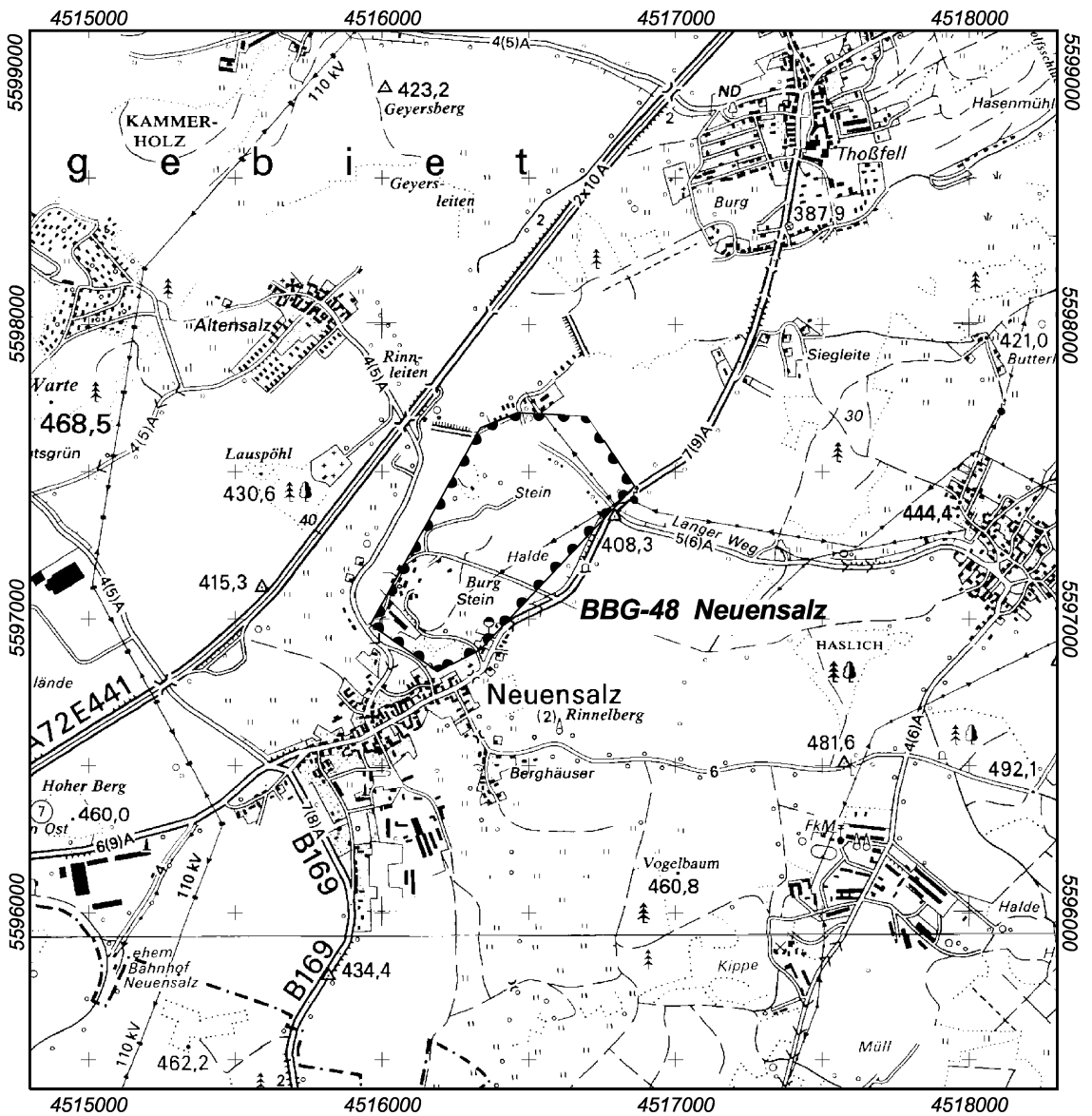
#### Legende:

 aufgehobenes Baubeschränkungsgebiet

0 1000 2000 Meter



Darstellung auf der Grundlage der Topographischen Karte 1:25 000 mit Genehmigung des Landesvermessungsamtes Sachsen; Genehmigungsnummer DN R 81/02, Änderungen und thematische Ergänzungen durch den Herausgeber. Jede Vervielfältigung bedarf der Erlaubnis des Landesvermessungsamtes.



Sächsisches Oberbergamt  
 Kirchgasse 11  
 09599 Freiberg


**Zweite Verordnung zur Aufhebung von  
 Baubeschränkungsgebieten**

**Anlage 10 BBG - 48 "Neuensalz"**

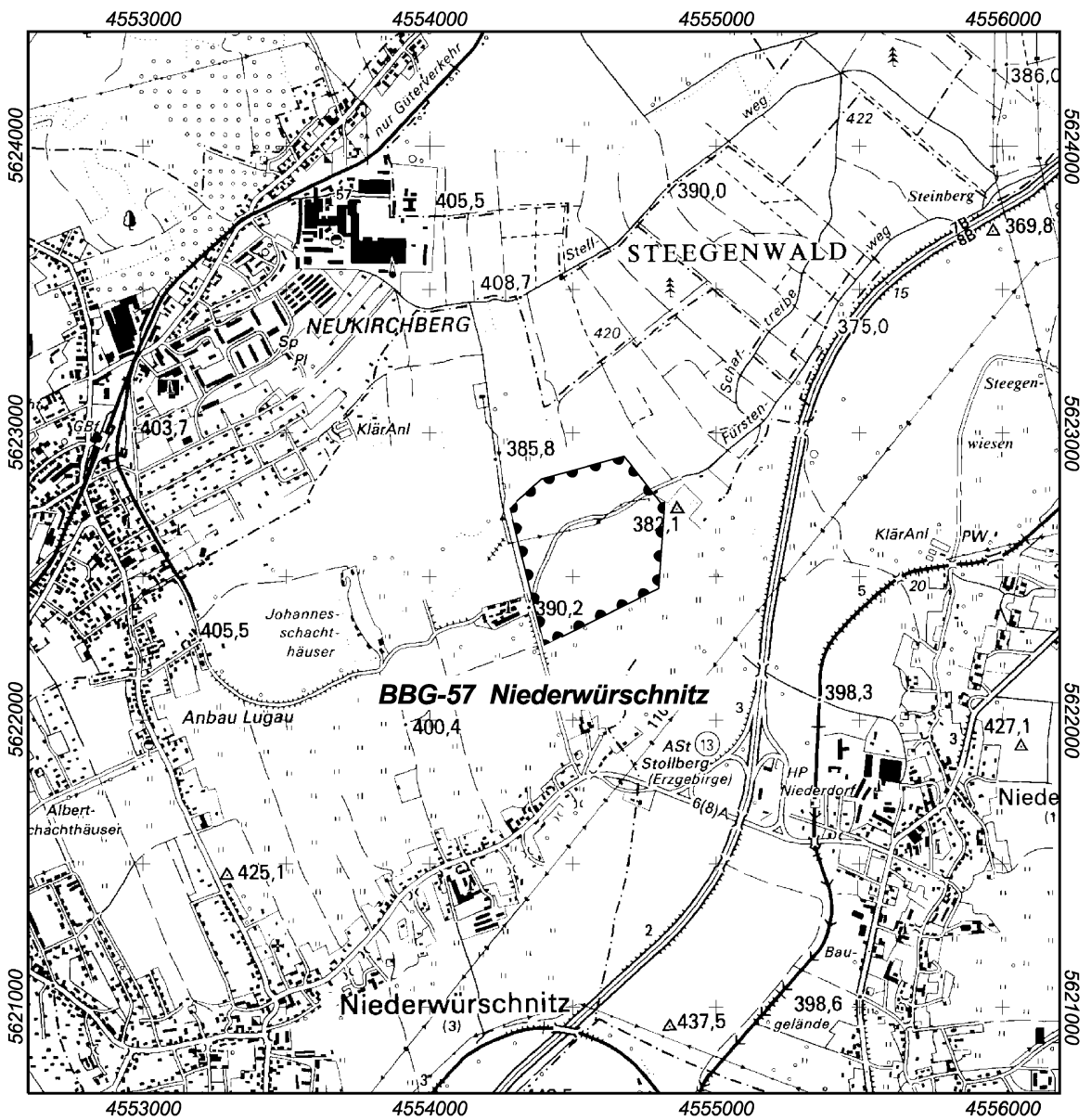
**Legende:**

 aufgehobenes Baubeschränkungsgebiet

0 1000 2000 Meter



Darstellung auf der Grundlage der Topographischen Karte 1:25 000 mit Genehmigung des Landesvermessungsamtes Sachsen; Genehmigungsnummer DN R 81/02, Änderungen und thematische Ergänzungen durch den Herausgeber. Jede Vervielfältigung bedarf der Erlaubnis des Landesvermessungsamtes.



Sächsisches Oberbergamt  
 Kirchgasse 11  
 09599 Freiberg


**Zweite Verordnung zur Aufhebung von  
 Baubeschränkungsgebieten**

**Anlage 11 BBG - 57 "Niederwürschnitz"**

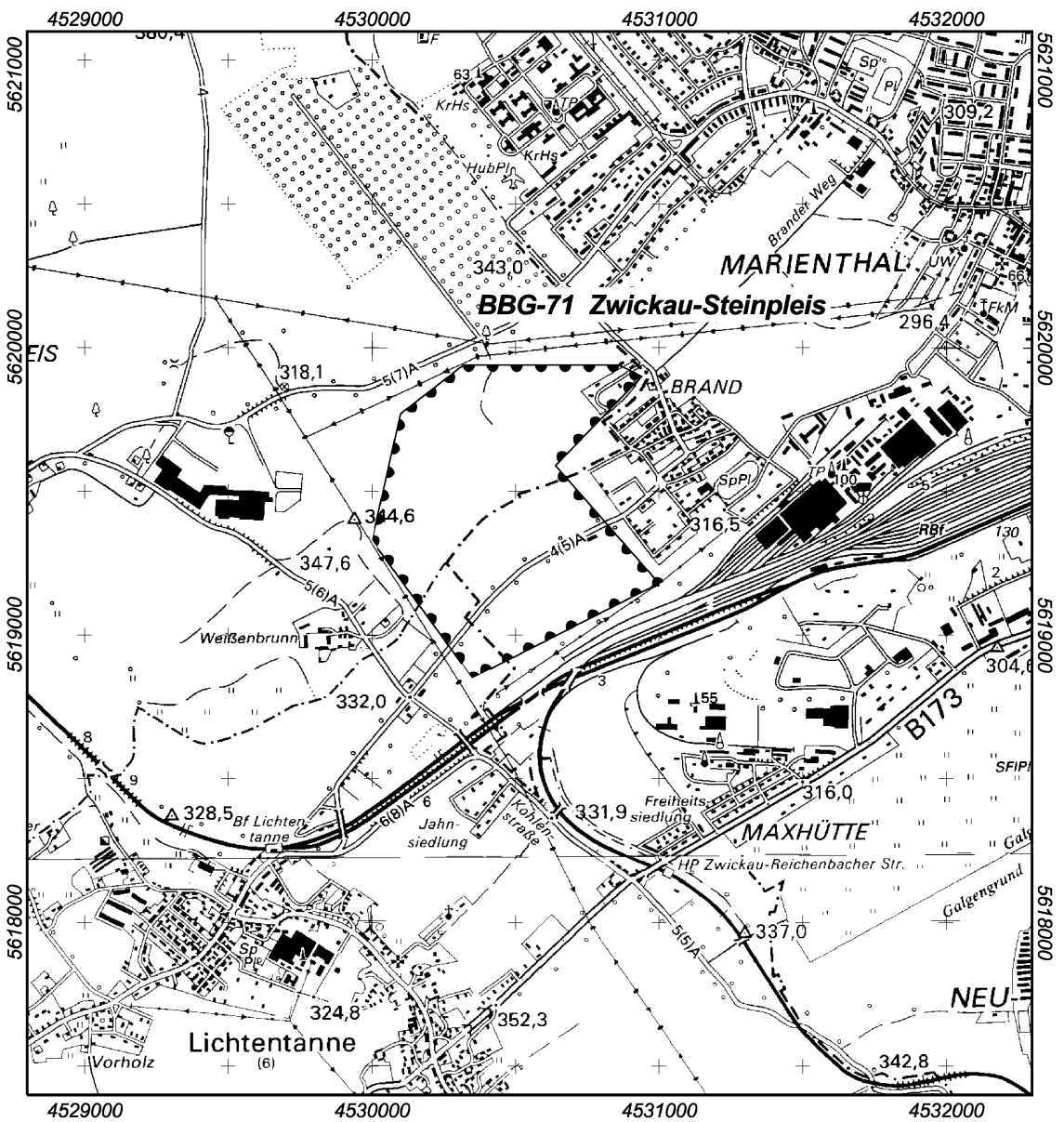
**Legende:**

 aufgehobenes Baubeschränkungsgebiet

0 1000 2000 Meter



Darstellung auf der Grundlage der Topographischen Karte 1:25 000 mit Genehmigung des Landesvermessungsamtes Sachsen; Genehmigungsnummer DN R 81/02, Änderungen und thematische Ergänzungen durch den Herausgeber. Jede Vervielfältigung bedarf der Erlaubnis des Landesvermessungsamtes.



Sächsisches Oberbergamt  
 Kirchgasse 11  
 09599 Freiberg


**Zweite Verordnung zur Aufhebung von  
 Baubeschränkungsgebieten**

**Anlage 12 BBG - 71 "Zwickau-Steinpleis"**

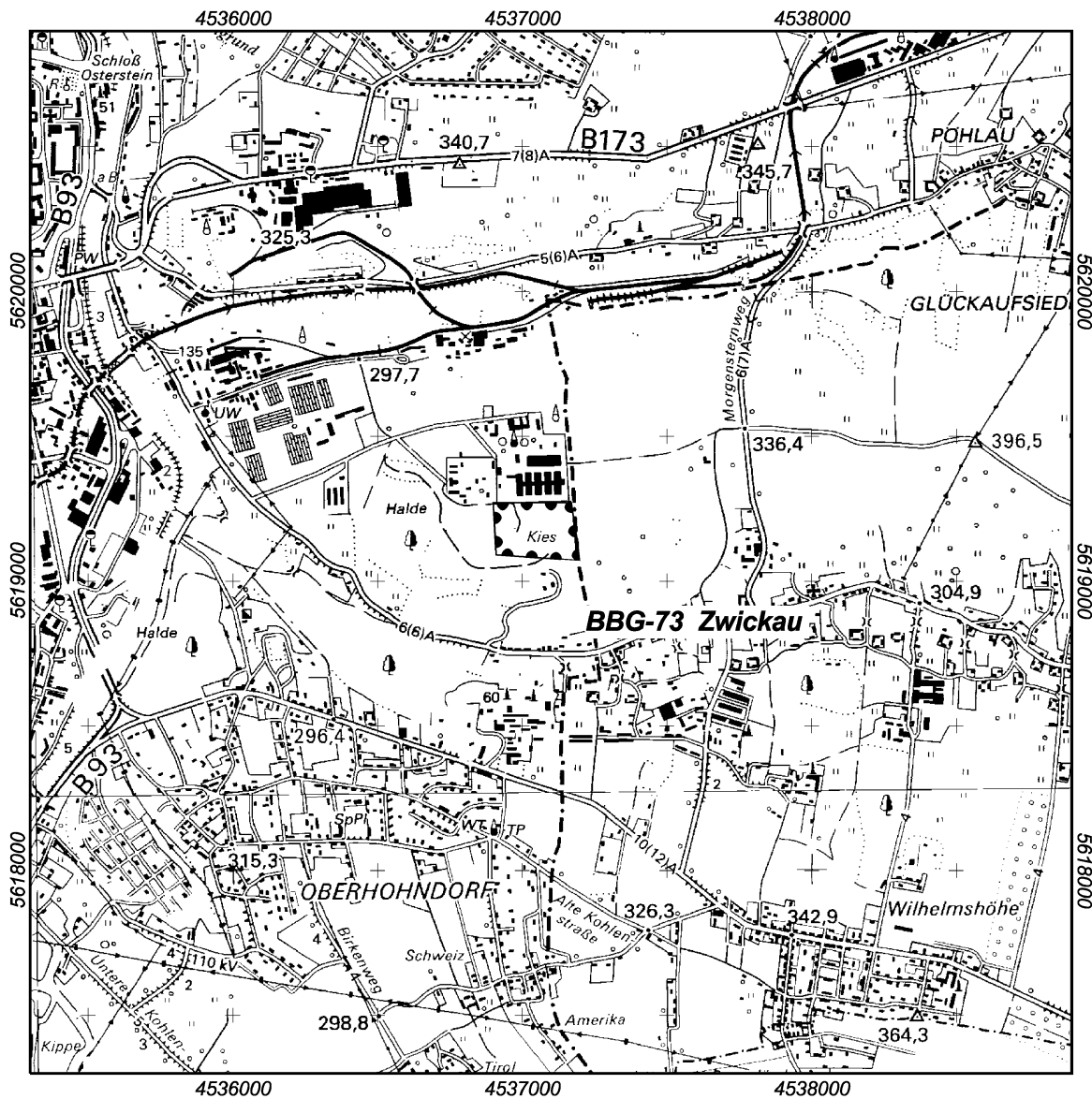
**Legende:**

 aufgehobenes Baubeschränkungsgebiet

0 1000 2000 Meter



Darstellung auf der Grundlage der Topographischen Karte 1:25 000 mit Genehmigung des Landesvermessungsamtes Sachsen; Genehmigungsnummer DN R 81/02, Änderungen und thematische Ergänzungen durch den Herausgeber. Jede Vervielfältigung bedarf der Erlaubnis des Landesvermessungsamtes.



Sächsisches Oberbergamt  
 Kirchgasse 11  
 09599 Freiberg


**Zweite Verordnung zur Aufhebung von  
 Baubeschränkungsgebieten**

**Anlage 13 BBG - 73 "Zwickau"**

**Legende:**

 aufgehobenes Baubeschränkungsgebiet

0 1000 2000 Meter



Darstellung auf der Grundlage der Topographischen Karte 1:25 000 mit Genehmigung des Landesvermessungsamtes Sachsen; Genehmigungsnummer DN R 81/02, Änderungen und thematische Ergänzungen durch den Herausgeber. Jede Vervielfältigung bedarf der Erlaubnis des Landesvermessungsamtes.



Sächsisches Oberbergamt  
 Kirchgasse 11  
 09599 Freiberg


**Zweite Verordnung zur Aufhebung von  
 Baubeschränkungsgebieten**

**Anlage 14 BBG - 76 "Dresden/  
 Hammerweg-Ost"**

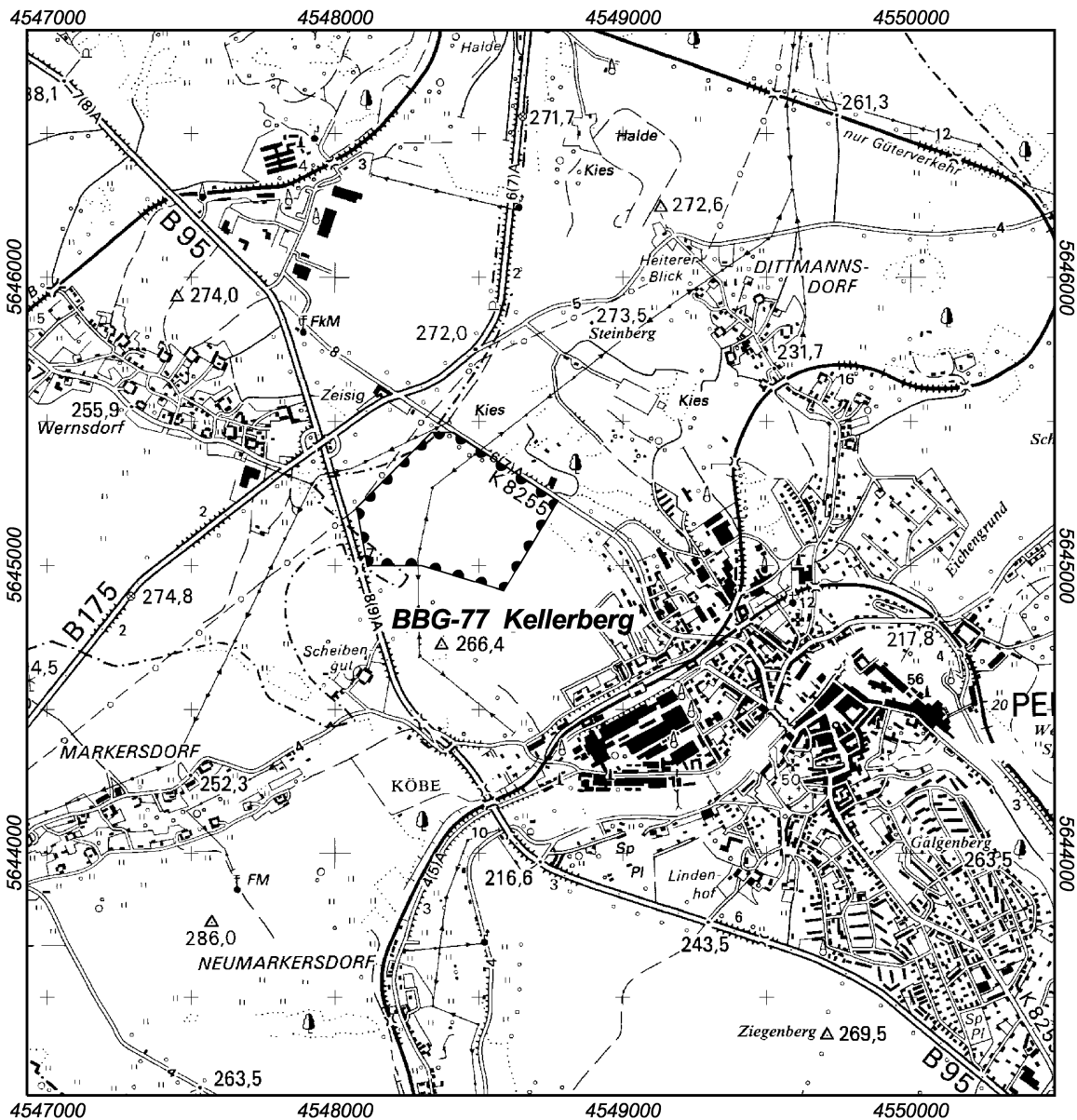
**Legende:**

 aufgehobenes Baubeschränkungsgebiet

0 1000 2000 Meter



Darstellung auf der Grundlage der Topographischen Karte 1:25 000 mit Genehmigung des Landesvermessungsamtes Sachsen; Genehmigungsnummer DN R 81/02, Änderungen und thematische Ergänzungen durch den Herausgeber. Jede Vervielfältigung bedarf der Erlaubnis des Landesvermessungsamtes.



Sächsisches Oberbergamt  
 Kirchgasse 11  
 09599 Freiberg


**Zweite Verordnung zur Aufhebung von  
 Baubeschränkungsgebieten**

**Anlage 15 BBG - 77 "Kellerberg"**

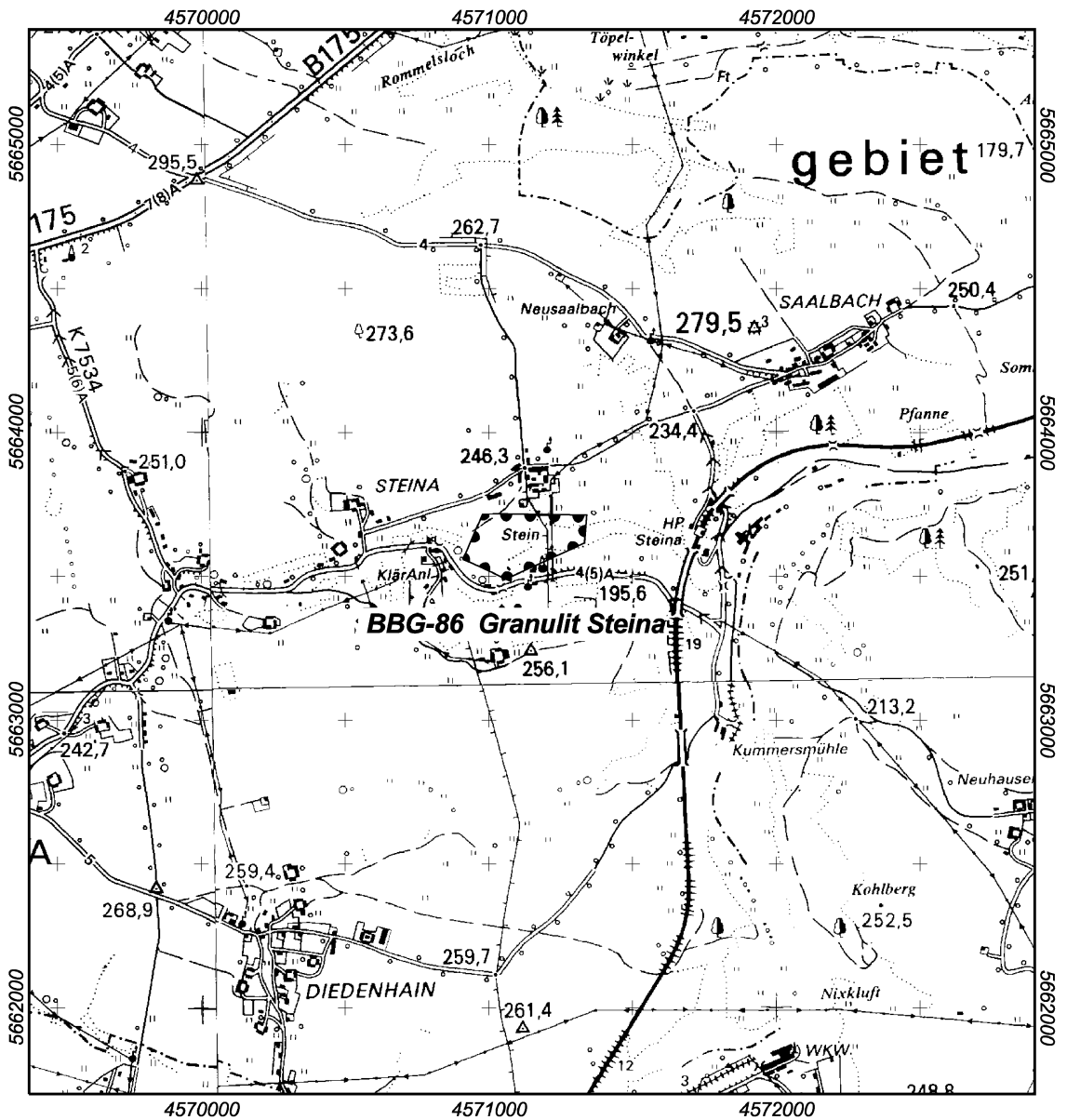
**Legende:**

 aufgehobenes Baubeschränkungsgebiet

0 1000 2000 Meter



Darstellung auf der Grundlage der Topographischen Karte 1:25 000 mit Genehmigung des Landesvermessungsamtes Sachsen; Genehmigungsnummer DN R 81/02, Änderungen und thematische Ergänzungen durch den Herausgeber. Jede Vervielfältigung bedarf der Erlaubnis des Landesvermessungsamtes.



Sächsisches Oberbergamt  
 Kirchgasse 11  
 09599 Freiberg

**Zweite Verordnung zur Aufhebung von  
 Baubeschränkungsgebieten**

**Anlage 16 BBG - 86 "Granulit Steina"**

**Legende:**

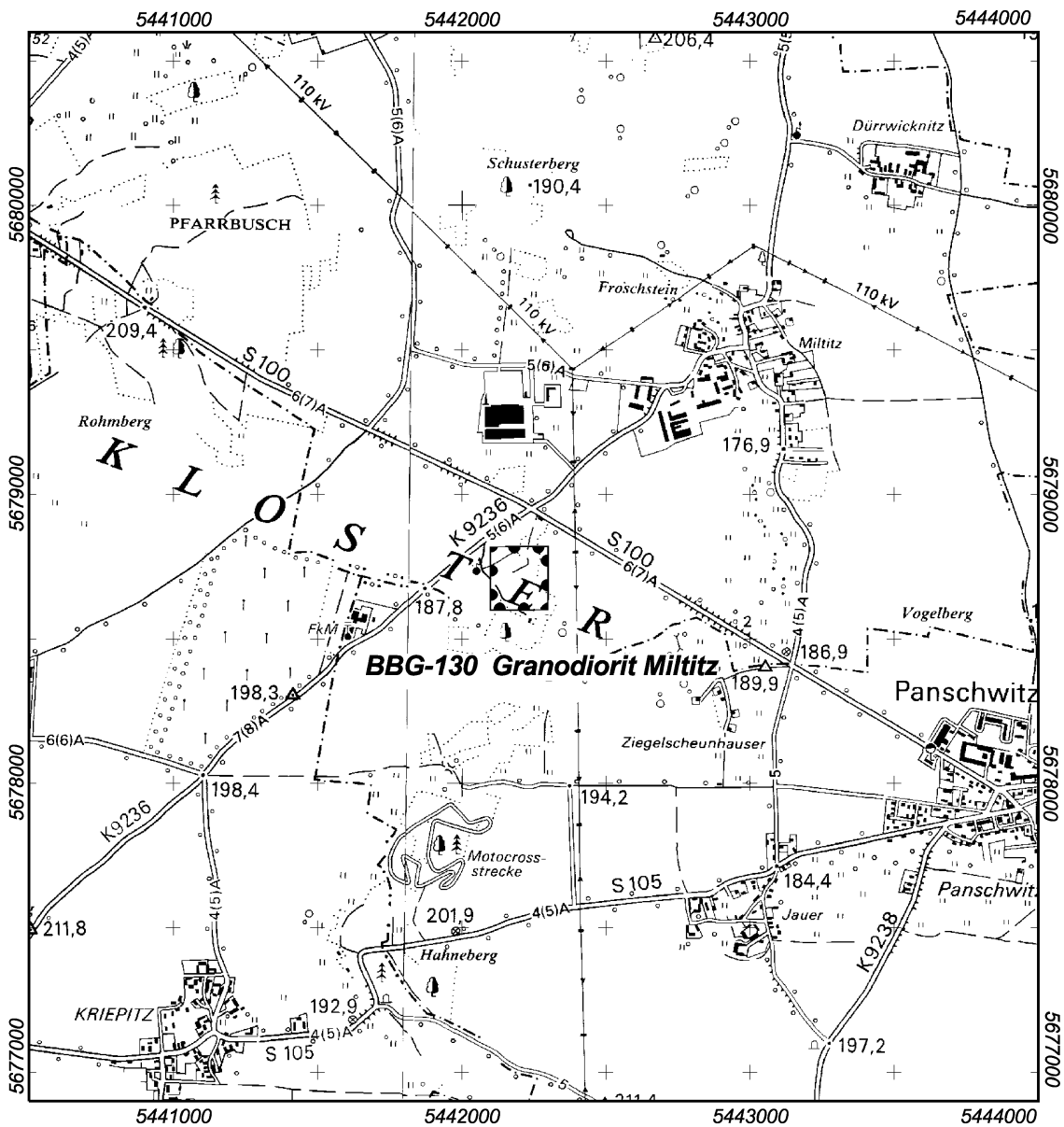
 aufgehobenes Baubeschränkungsgebiet

0 1000 2000 Meter



Darstellung auf der Grundlage der Topographischen  
 Karte 1:25 000 mit Genehmigung des Landesvermessungsamtes  
 Sachsen; Genehmigungsnummer DN R 81/02, Änderungen und  
 thematische Ergänzungen durch den Herausgeber.  
 Jede Vervielfältigung bedarf der Erlaubnis des Landesvermessungsamtes.





Sächsisches Oberbergamt  
 Kirchgasse 11  
 09599 Freiberg


**Zweite Verordnung zur Aufhebung von  
 Baubeschränkungsgebieten**

**Anlage 17 BBG - 130 "Granodiorit Miltitz"**

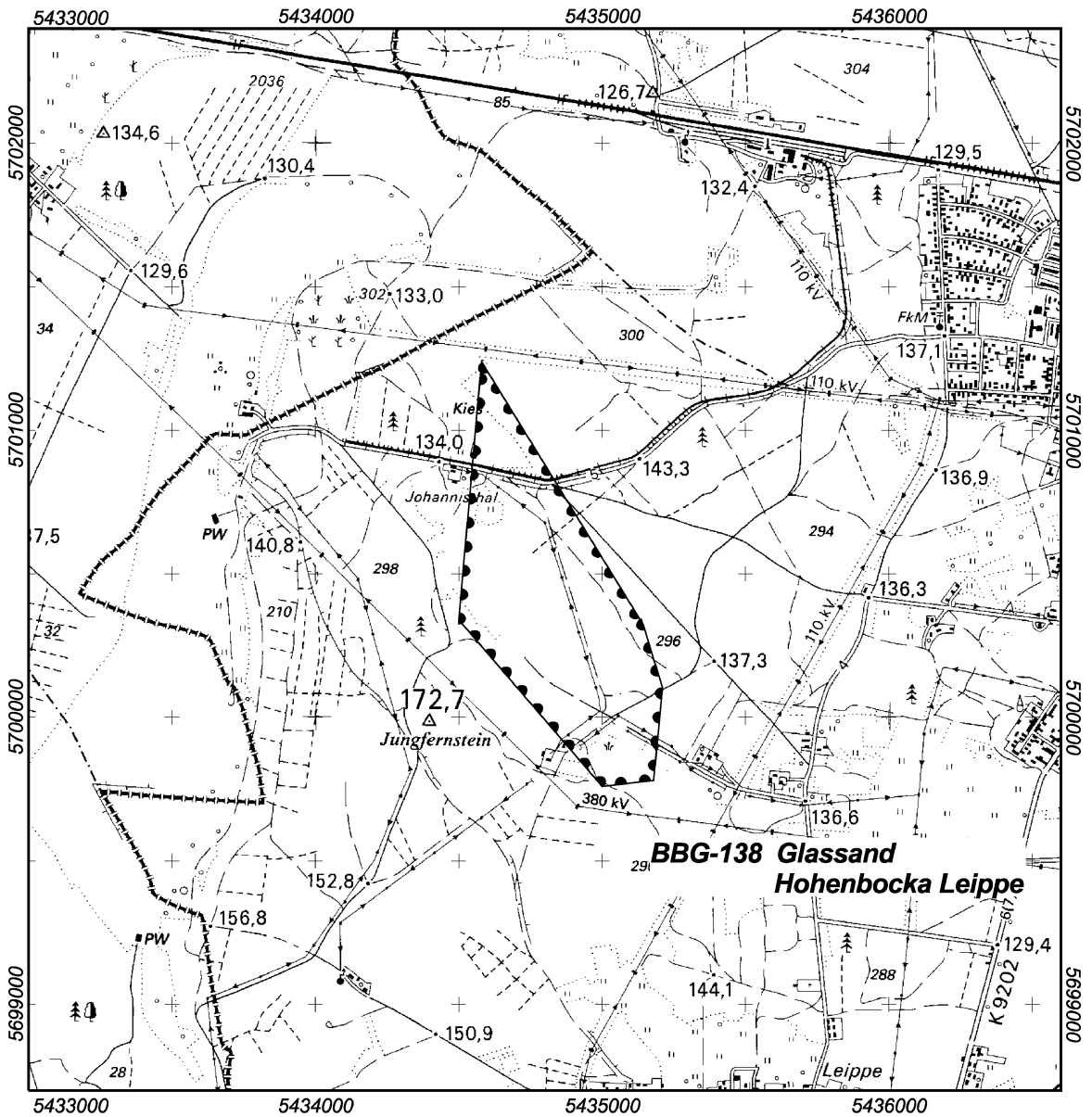
**Legende:**

 aufgehobenes Baubeschränkungsgebiet

0 1000 2000 Meter



Darstellung auf der Grundlage der Topographischen  
 Karte 1:25 000 mit Genehmigung des Landesvermessungsamtes  
 Sachsen; Genehmigungsnummer DN R 81/02, Änderungen und  
 thematische Ergänzungen durch den Herausgeber.  
 Jede Vervielfältigung bedarf der Erlaubnis des Landesvermessungsamtes.




Sächsisches Oberbergamt  
 Kirchgasse 11  
 09599 Freiberg

**Zweite Verordnung zur Aufhebung von  
 Baubeschränkungsgebieten**  
**Anlage 18 BBG - 138 "Glassand  
 Hohenbocka Leippe"**

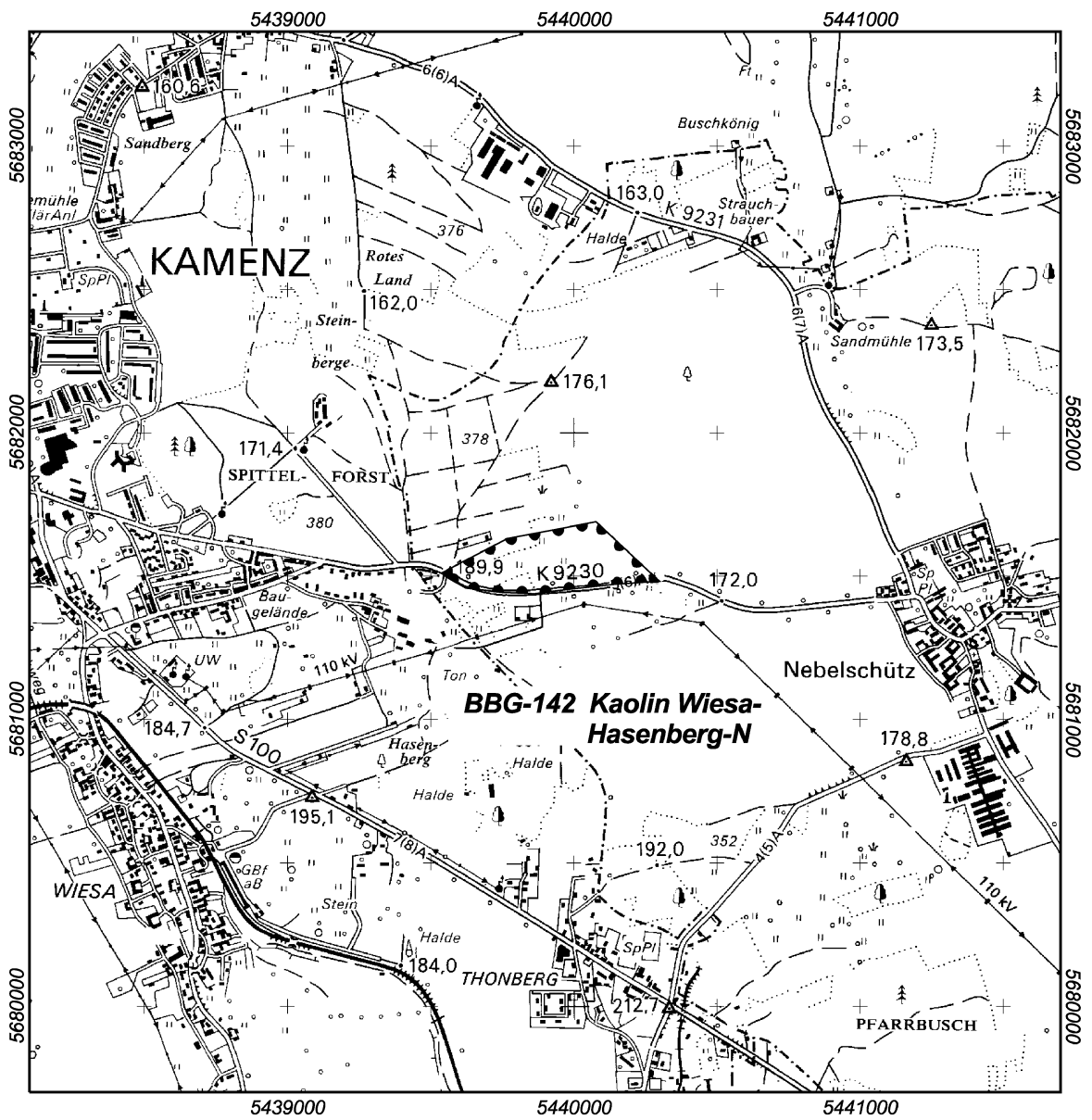
**Legende:**

 aufgehobenes Baubeschränkungsgebiet

0 1000 2000 Meter



Darstellung auf der Grundlage der Topographischen  
 Karte 1:25 000 mit Genehmigung des Landesvermessungsamtes  
 Sachsen; Genehmigungsnummer DN R 81/02, Änderungen und  
 thematische Ergänzungen durch den Herausgeber.  
 Jede Vervielfältigung bedarf der Erlaubnis des Landesvermessungsamtes.




Sächsisches Oberbergamt  
 Kirchgasse 11  
 09599 Freiberg

**Zweite Verordnung zur Aufhebung von  
 Baubeschränkungsgebieten  
 Anlage 19 BBG - 142 "Kaolin Wiesa-  
 Hasenberg-N"**

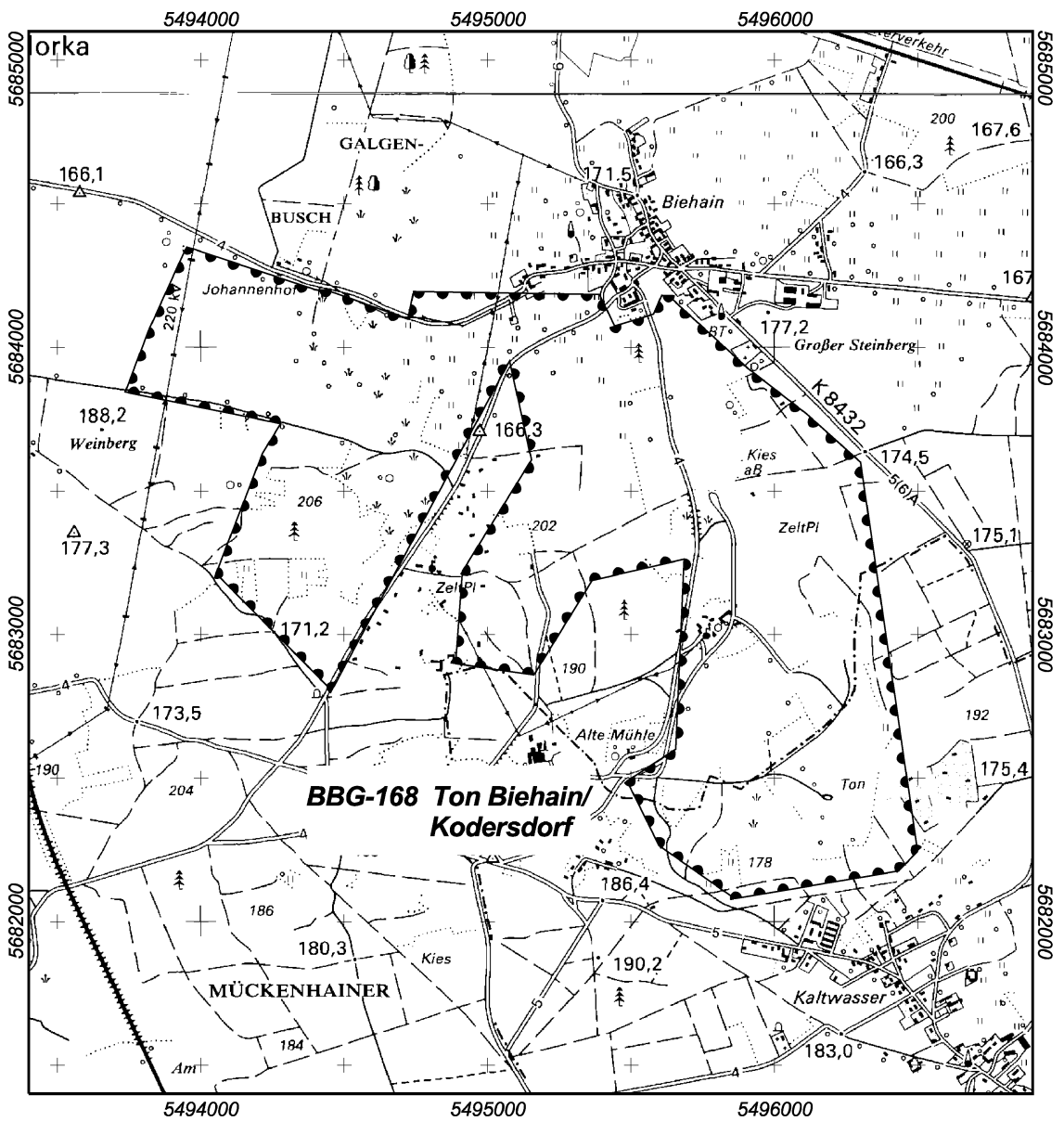
**Legende:**

 aufgehobenes Baubeschränkungsgebiet

0 1000 2000 Meter



Darstellung auf der Grundlage der Topographischen Karte 1:25 000 mit Genehmigung des Landesvermessungsamtes Sachsen; Genehmigungsnummer DN R 81/02, Änderungen und thematische Ergänzungen durch den Herausgeber. Jede Vervielfältigung bedarf der Erlaubnis des Landesvermessungsamtes.



Sächsisches Oberbergamt  
Kirchgasse 11  
09599 Freiberg

**Zweite Verordnung zur Aufhebung von  
Baubeschränkungsgebieten**  
**Anlage 20 BBG - 168 "Ton Biehain/  
Kodersdorf"**

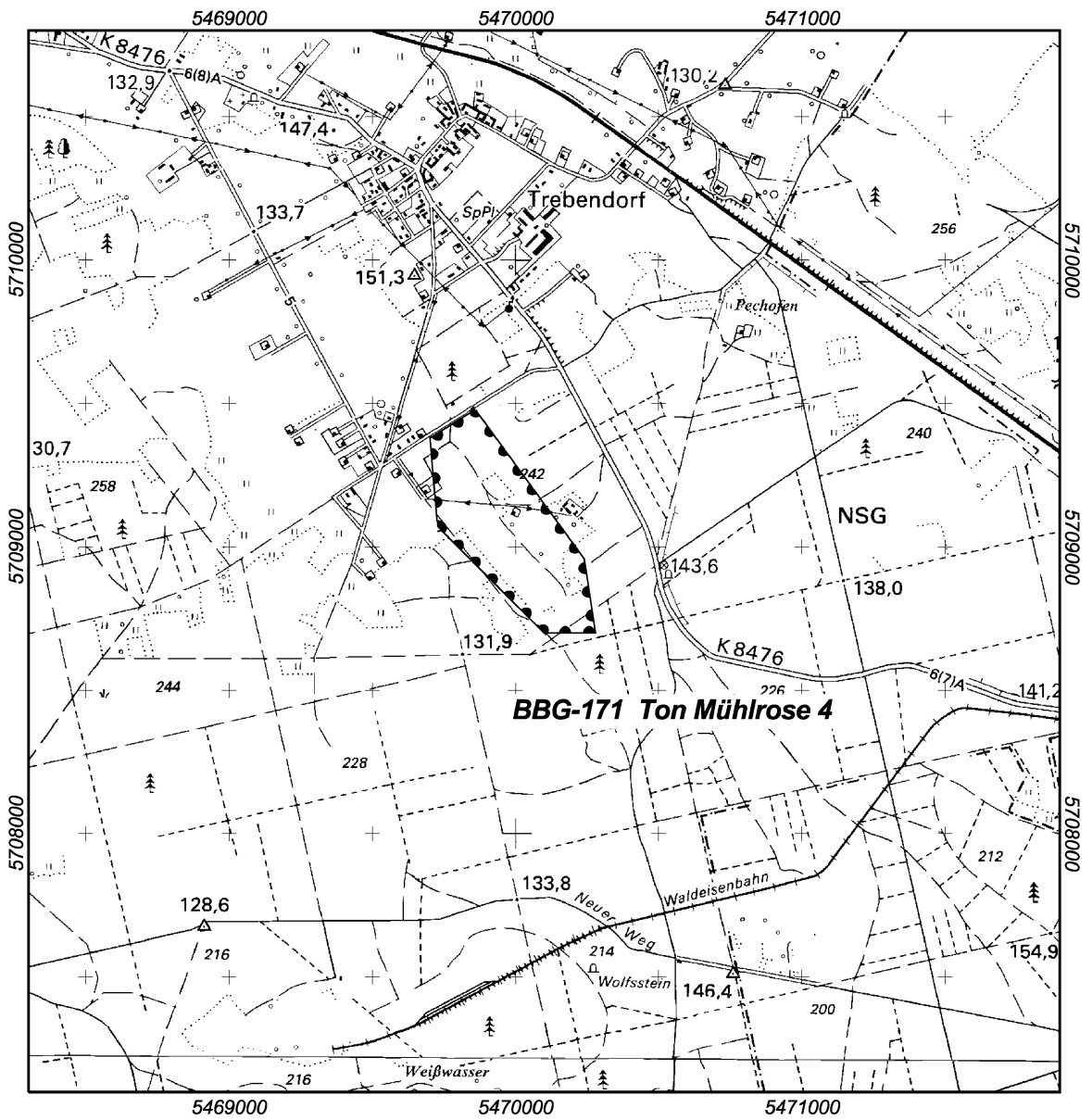
**Legende:**

 aufgehobenes Baubeschränkungsgebiet

0 1000 2000 Meter



Darstellung auf der Grundlage der Topographischen  
Karte 1:25 000 mit Genehmigung des Landesvermessungsamtes  
Sachsen; Genehmigungsnummer DN R 81/02, Änderungen und  
thematische Ergänzungen durch den Herausgeber.  
Jede Vervielfältigung bedarf der Erlaubnis des Landesvermessungsamtes.



Sächsisches Oberbergamt  
Kirchgasse 11  
09599 Freiberg

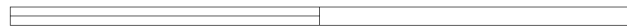
**Zweite Verordnung zur Aufhebung von  
Baubeschränkungsgebieten**

**Anlage 21 BBG - 171 "Ton Mühlrose 4"**

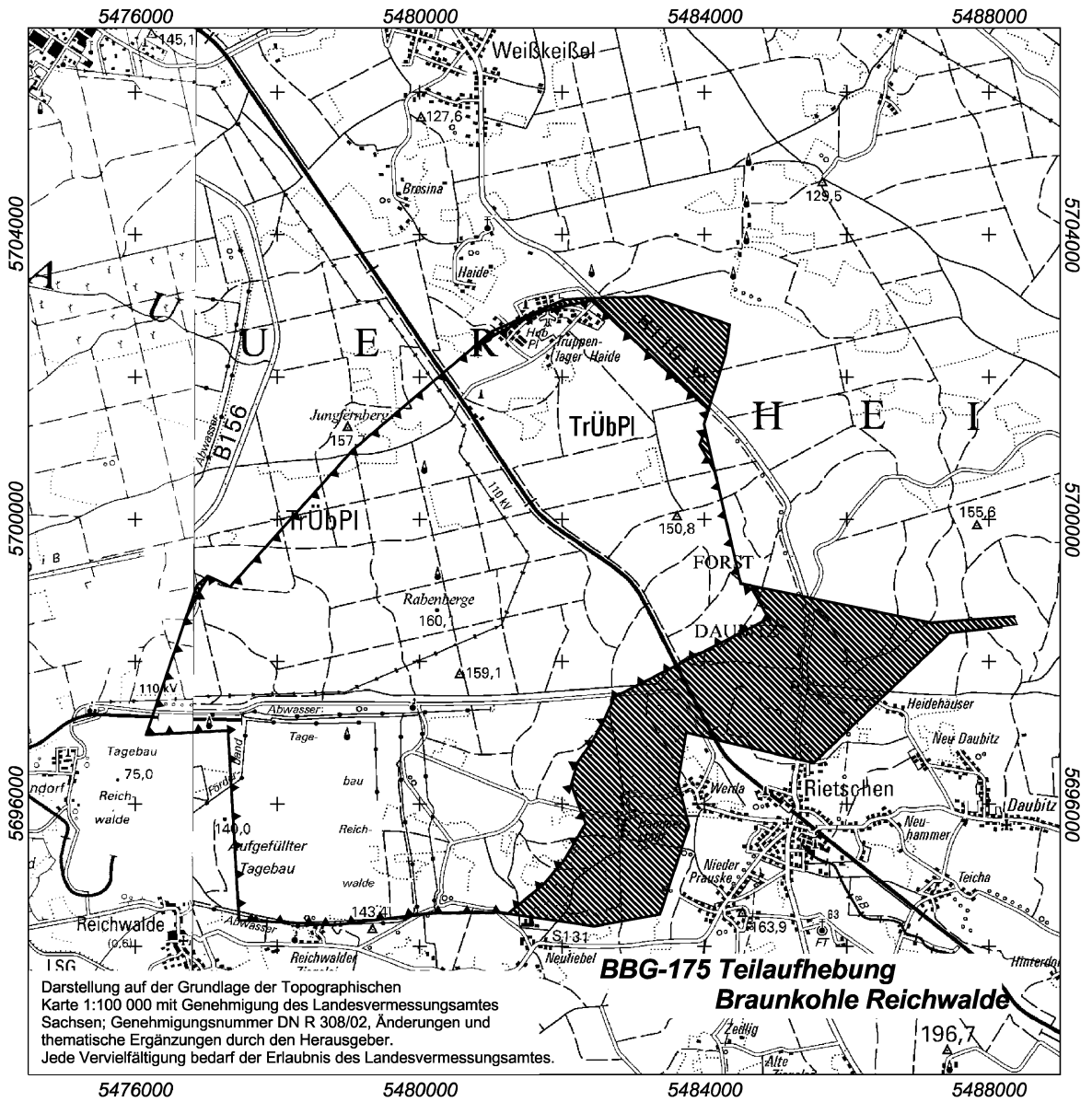
**Legende:**

 aufgehobenes Baubeschränkungsgebiet

0 1000 2000 Meter



Darstellung auf der Grundlage der Topographischen Karte 1:25 000 mit Genehmigung des Landesvermessungsamtes Sachsen; Genehmigungsnummer DN R 81/02, Änderungen und thematische Ergänzungen durch den Herausgeber.  
Jede Vervielfältigung bedarf der Erlaubnis des Landesvermessungsamtes.





Sächsisches Oberbergamt  
Kirchgasse 11  
09599 Freiberg

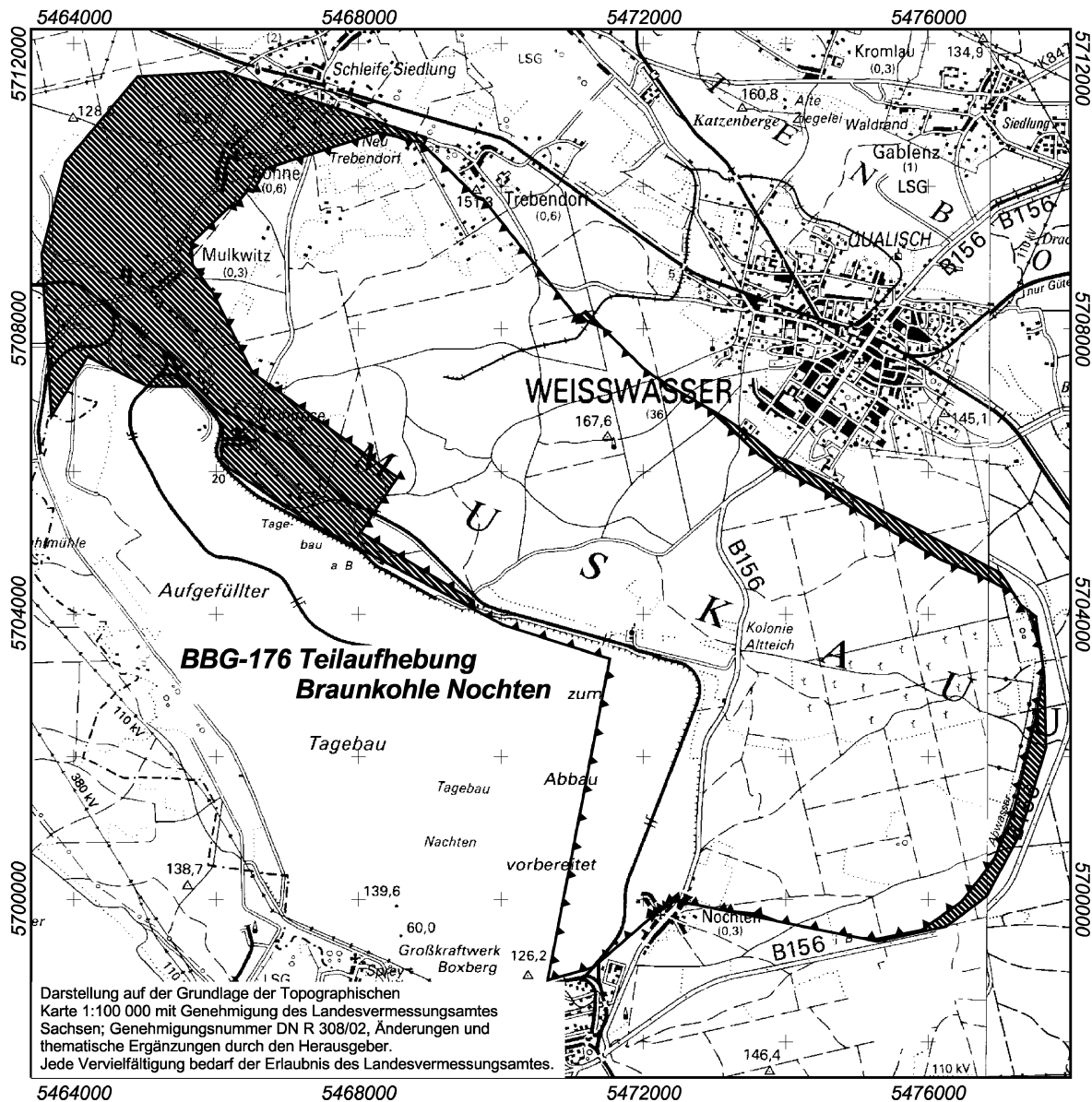
**Zweite Verordnung zur Aufhebung von  
Baubeschränkungsgebieten**

**Anlage 22 BBG - 175 "Braunkohle Reichwalde"**

**Legende:**

-  aufzuhebende Teilfläche des Baubeschränkungsgebietes
-  Grenze des verbleibenden Baubeschränkungsgebietes







Sächsisches Oberbergamt  
Kirchgasse 11  
09599 Freiberg

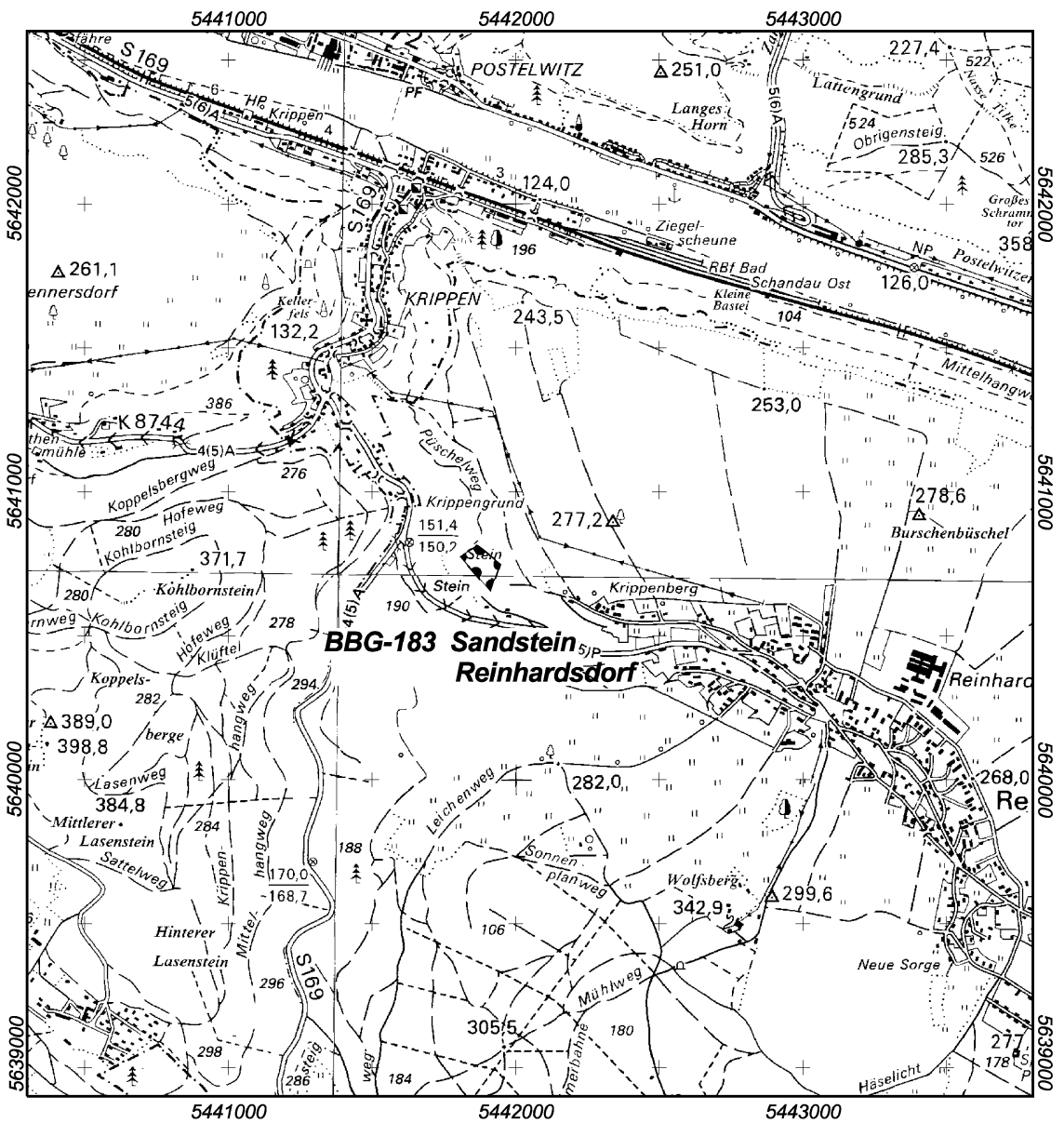
## Zweite Verordnung zur Aufhebung von Baubeschränkungsgebieten

### Anlage 23 BBG - 176 "Braunkohle Nochten"

#### Legende:

-  aufzuhebende Teilfläche des Baubeschränkungsgebietes
-  Grenze des verbleibenden Baubeschränkungsgebietes

0 5000 10000 Meter




Sächsisches Oberbergamt  
 Kirchgasse 11  
 09599 Freiberg

**Zweite Verordnung zur Aufhebung von  
 Baubeschränkungsgebieten**  
**Anlage 24 BBG - 183 "Sandstein  
 Reinhardtsdorf"**

**Legende:**

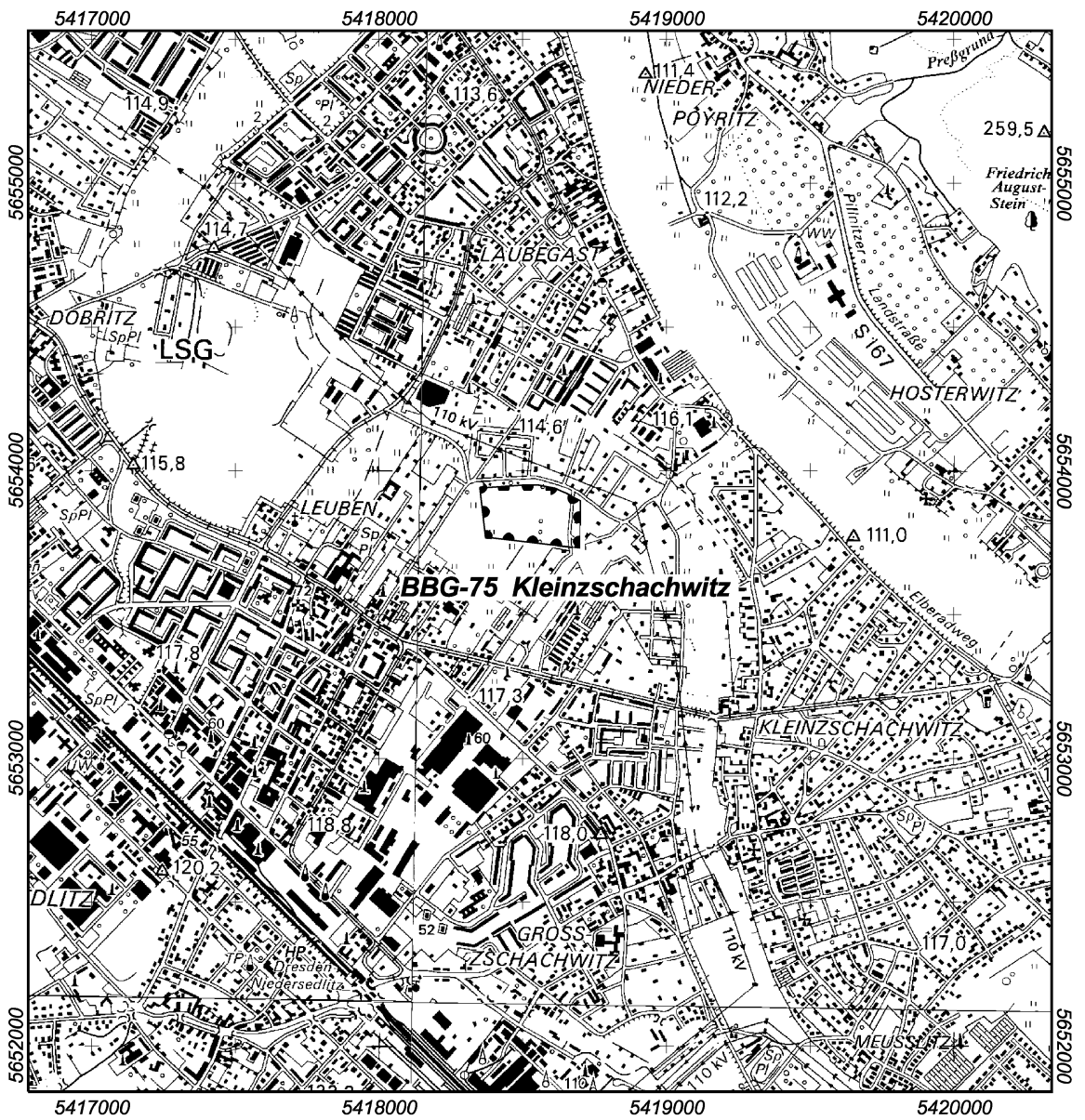
 aufgehobenes Baubeschränkungsgebiet

0 1000 2000 Meter



Darstellung auf der Grundlage der Topographischen Karte 1:25 000 mit Genehmigung des Landesvermessungsamtes Sachsen; Genehmigungsnummer DN R 81/02, Änderungen und thematische Ergänzungen durch den Herausgeber. Jede Vervielfältigung bedarf der Erlaubnis des Landesvermessungsamtes.





Sächsisches Oberbergamt  
 Kirchgasse 11  
 09599 Freiberg


**Zweite Verordnung zur Aufhebung von  
 Baubeschränkungsgebieten**

**Anlage 25 BBG - 75 "Kleinzschachwitz"**

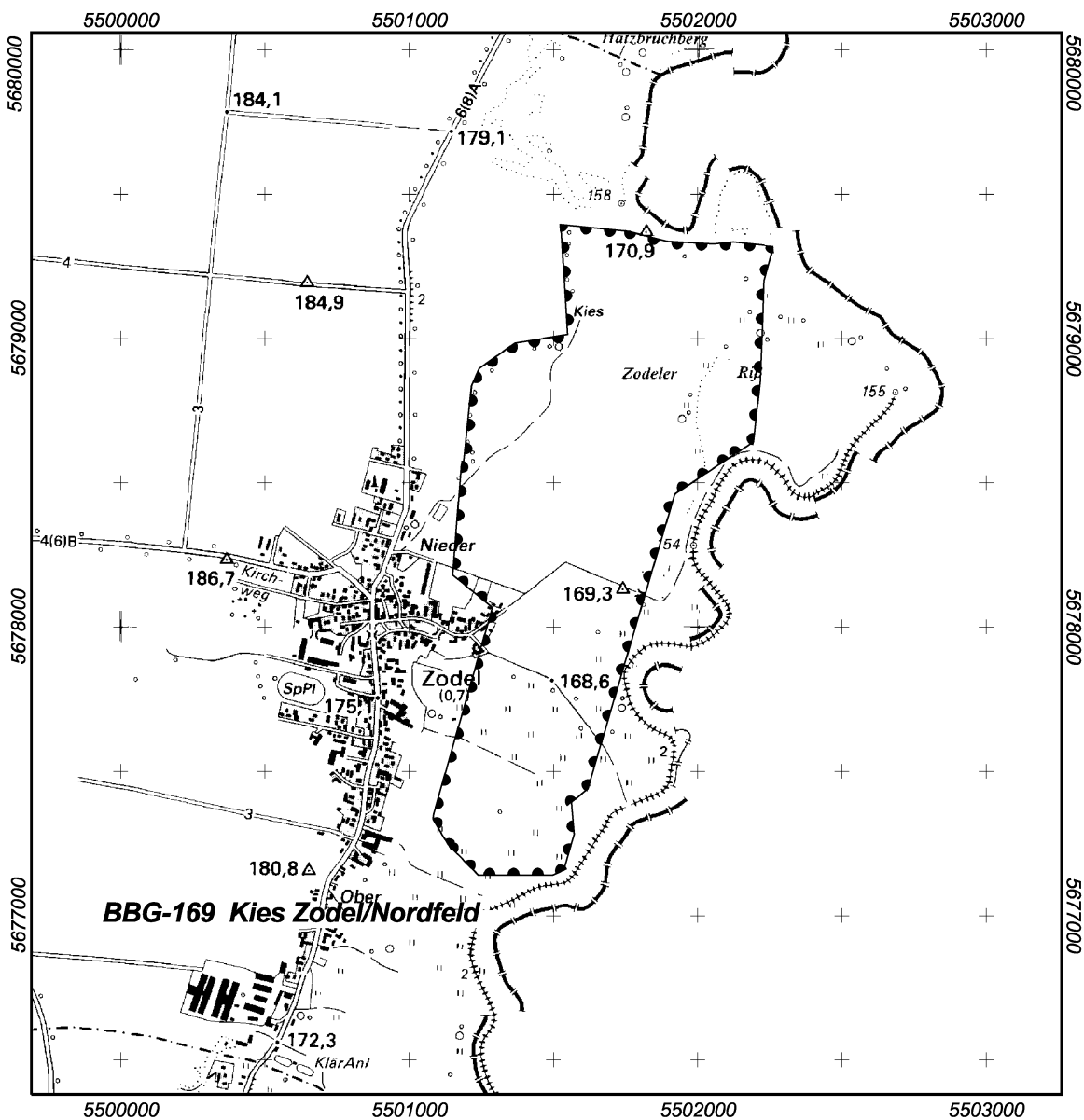
**Legende:**

 aufgehobenes Baubeschränkungsgebiet

0 1000 2000 Meter



Darstellung auf der Grundlage der Topographischen Karte 1:25 000 mit Genehmigung des Landesvermessungsamtes Sachsen; Genehmigungsnummer DN R 81/02, Änderungen und thematische Ergänzungen durch den Herausgeber. Jede Vervielfältigung bedarf der Erlaubnis des Landesvermessungsamtes.



Sächsisches Oberbergamt  
 Kirchgasse 11  
 09599 Freiberg


**Zweite Verordnung zur Aufhebung von  
 Baubeschränkungsgebieten**

**Anlage 26 BBG - 169 "Kies Zodel/Nordfeld"**

**Legende:**

 aufgehobenes Baubeschränkungsgebiet

0 1000 2000 Meter



Darstellung auf der Grundlage der Topographischen Karte 1:25 000 mit Genehmigung des Landesvermessungsamtes Sachsen; Genehmigungsnummer DN R 81/02, Änderungen und thematische Ergänzungen durch den Herausgeber. Jede Vervielfältigung bedarf der Erlaubnis des Landesvermessungsamtes.