
















Signatur und Farbgebung für die Übersichtspläne

(Regelmaßstab 1 : 10 000)

Farbe	Straße / Weg
im Bestand unveränderte Straßenklasse	
	Bundesautobahn (A)
	Bundesstraße (B)
	Staatsstraße (S)
	Kreisstraße (K)
 "GV"	Gemeindeverbindungsstraße (GV)
 "FGV"	Ortsstraße (O, FGV)
	öffentlicher Feld- und Waldweg (ÖFW)
	beschränkt-öffentlicher Weg (BÖW)
	Eigentümerweg (EW)
	Gewidmete beziehungsweise zu widmende Straße
	Eingezogene beziehungsweise einzuziehende Straße
	Aufgestufte beziehungsweise aufzustufende Straße – in den Straßenfarben wird neben der vorhandenen die neue Straßenklasse gepunktet –
	zum Beispiel zur Bundesstraße aufzustufende Staatsstraße
	zum Beispiel zur Staatsstraße aufzustufende Ortsstraße
	Abgestufte beziehungsweise abzustufende Straße – in den Straßenfarben wird neben der vorhandenen die neue Straßenklasse gestrichelt –
	zum Beispiel zur Staatsstraße abzustufende Bundesstraße
	zum Beispiel zur Ortsstraße abzustufende Staatsstraße

STRASSENVERZEICHNIS FREISTAAT SACHSEN

ÜB¹⁾

Übersichtsblatt Bundesstraßen ¹⁾
 Kreis) ²⁾
 Stand:(Datum)

Name des Straßenzuges	Beschreibung des Straßenzuges (Anfang/Ende - Ort wie Längenlisten)	Längen in km			Äste	Bemerkungen
		Gesamt	Hauptbau- lastträger	Gemeinde		

Σ _____

Anmerkungen:

- 1) analog Straßenverzeichnis A, B, S und K, bei BAB nur Strecken und Astlängen
- 2) Wenn Bezugsterritorium nicht Sachsen ist (Landkreis, kreisfreie Stadt)

Übersichtsblatt für Bestandsverzeichnisse

Anlage 2.2
Stra Be Verz V0
zu § 2

Lfd. Nr. des Karteiblattes	Nr. des Straßenzuges ¹⁾	Straßenzug	Länge in km Baulasträger	Sonder- baulasträger	Bemerkungen
Übertrag / Summe je Straßenklasse					

¹⁾ Wie im Übersichtsplan und im Karteiblatt

STRASSENVERZEICHNIS FREISTAAT SACHSEN

A

Entwurf vom(Datum)..... durch(Verf./Tel. 1) (oder)
 Erstaufstellung mit Verfügung vom(Datum)..... durch SMWA 1)
 (oder)(x*)..... Fortführung vom(Datum)..... durch SMWA

Bundesautobahn Nr. A

Anfang:(Ort 2), NK).....
 Ende:(Ort 2), NK).....

Von Netzknoten	Nach Netzknoten	Länge	Art der Änderung 3)	Änderungsverfügung AZ	Datum

Σ BAB _____

Anmerkungen:

- 1) entfällt, wenn bereits "Erstaufstellung" oder "Fortführung"
- 2) Grenzen, größere Gemeinde oder gleich- oder höherrangige Straßen (in Sachsen)
- 3) W- Widmung, U-Umstufung

STRASSENVERZEICHNIS FREISTAAT SACHSEN

A - Äste

Entwurf vom(Datum).....durch(Verf./Tel. 1)) (oder)
 Erstaufstellung mit Verfügung vom(Datum)..... durch SMWA 1)
 (oder)(x*)..... Fortführung vom(Datum)..... durch SMWA

Bundesautobahn Nr.: A

VonNetzknoten-Ast	NachNetzknoten-Ast	Länge	Art der Änderung 3)	Änderungsverfügung AZ	Datum

Σ Aste-BAB _____

Anmerkungen:

- 1) entfällt, wenn bereits "Erstaufstellung" oder "Fortführung"
- 2) Grenzen, größere Gemeinde oder gleich- oder höherrangige Straßen (in Sachsen)
- 3) W- Widmung, U-Umstufung

STRASSENVERZEICHNIS FREISTAAT SACHSEN

B²⁾

Entwurf vom(Datum).....durch(Verf./Tel. 1)¹⁾ (oder)
 Erstaufstellung mit Verfügung vom(Datum)..... durch SMWA 1)
 (oder)(x*)..... Fortführung vom(Datum).... durch SMWA

Bundesstraße Nr (xy)²⁾.....
 Anfang:(Ort 3), NK).....
 Ende:(Ort 3), NK).....

Von/Netznoten	Nach/Netznoten	Station		Art 4)	Name der Ortsdurchfahrt	Länge der Baukast			Art der Änderung 5)	Änderungsverfügung	
		von km	bis km			HBL	Gem.	Dritte		AZ	Datum

Σ Straße _____

Anmerkungen:

- 1) entfällt, wenn bereits "Erstaufstellung" oder "Fortführung"
- 2) analog Staats- bzw. Kreisstraßen; bei letzteren zugehöriger Kreisname
- 3) Grenzen, größere Gemeinde oder gleich- oder höherrangige Straßen (in Sachsen)
- 4) F - freie Strecke; O-OD vor Inkrafttreten Sachs.Str-G; E-Erschließungsbereich; V-Verknüpfungsbereich
- 5) W-Widmung, U-Umstufung, OD-Neu-Festsetzung

STRASSENVERZEICHNIS FREISTAAT SACHSEN

B 2) -Äste

Entwurf vom(Datum)..... durch(Verf./Tel. 1) (oder)
 Erstaufstellung mit Verfügung vom(Datum)..... durch SMWA 1)
 (oder)(x*)..... Fortführung vom(Datum)..... durch SMWA
 Bundesstraße Nr (xy)2).....

Von/Netznoten -Ast	Nach/Netznoten -Ast	Station		Art 4)	Name der Ortsdurchfahrt	Länge der Baulast			Art der Änderung 5)	Änderungsverfügung	
		von km	bis km			HBL	Gem.	Dritte		AZ	Datum

Σ Äste _____

Anmerkungen:

- 1) entfällt, wenn bereits "Erstaufstellung" oder "Fortführung"
- 2) analog Staats- bzw. Kreisstraßen; bei letzteren zugehöriger Kreisname
- 3) Grenzen, größere Gemeinde oder gleich- oder höherrangige Straßen (in Sachsen)
- 4) F - freie Strecke; O-OD vor Inkrafttreten Sachs. StrG; E-Erschließungsbereich; V-Verknüpfungsbereich
- 5) W-Widmung, U-Umstufung, OD-Neu-Festsetzung

Bestandsverzeichnis für Gemeindestraßen

Gemeindeverbindungsstraße / Ortsstraße: ¹⁾ _____ Blatt-Nr. _____

Gemeinde: _____

Landkreis: _____

Datum der Erstaufstellung: _____

Bearbeiter: _____

Widmungsbeschränkungen: keine / ¹⁾ ²⁾ _____

Nummer der Straße im Übersichtsblatt	1. Straßename / -bezeichnung ¹⁾ 2. Flurstücksnummer(n) 3. Anfangspunkt 4. Endpunkt	Teilstrecke		Zusammenfallende Strecken		Länge in km in Baulast			Bemerkungen
		von km	bis km	Straßenklasse u. Nr.	Länge in km	Baulasträger	Gemeinde (ohne Spalte 6)	Dritter Spalte 6)	
1	2	3	4	5	6	7	8	9	10

Anlage 5
Stra Be Ver V0
zu § 2

¹⁾ Nichtzutreffendes streichen
²⁾ z.B. Beschränkung des Fahrzeuggewichts, Beschränkung auf Anliegerverkehr ggf. mit zeitlicher Beschränkung

Bestandsverzeichnis für öffentliche Feld- und Waldwege

Feldweg / Waldweg: ¹⁾ _____

Blatt-Nr. _____

Gemeinde: _____
Landkreis: _____

Datum der Erstaufstellung: _____

Bearbeiter: _____

Widmungsbeschränkungen: ²⁾ _____

Nummer des Weges im Übersichtsblatt	1. Bezeichnung des Weges 2. Flurstücksnummer(n) 3. Anfangspunkt 4. Endpunkt	Teilstrecke		Baulastträger	Bemerkungen
		von km	bis km		
1	2	3	4	5	6

Anlage 6
Stra Be Verz V0
zu § 2

¹⁾ Nichtzutreffendes streichen
²⁾ z. B. nur für land- und forstwirtschaftlichen Verkehr, nur für Anliegerverkehr

Bestandsverzeichnis für beschränkt-öffentliche Wege und Plätze

Fußgängerbereich / selbst. Geh- u. Radweg / Wanderweg / _____^{1) 2)}

Widmungsbeschränkungen: ³⁾ _____

Gemeinde: _____ Blatt-Nr. _____

Landkreis: _____

Datum der Erstaufstellung: _____

Bearbeiter: _____

Nummer des Weges im Übersichtsblatt 1	1. Bezeichnung des Weges 2. Flurstücksnummer(n) 3. Anfangspunkt 4. Endpunkt 2	Teilstrecke		Bemerkungen 6
		von km 3	bis km 4	

Anlage 7
Stra Be Verz VO
zu § 2

- 1) Nichtzutreffendes streichen
- 2) Weitere beschränkt öffentliche Wege:
Wege zu Kirchen, Friedhöfen, Schulen, Wanderparkplätze
- 3) z. B. nur für bestimmte Benutzungszwecke:
Kraftfahrzeuge, Fußgänger, Radfahrer oder / und nur für bestimmte Benutzungszwecke: z. B. für Besucher eines Friedhofes

Bestandsverzeichnis für Eigentümerwege

Eigentümer: ¹⁾ _____

Art: ²⁾ _____

Widmungsbeschränkungen: _____

Gemeinde: _____ Blatt-Nr: _____

Landkreis: _____

Datum der Erstaufstellung: _____

Bearbeiter: _____

1 Nummer des Weges im Über- sichtsblatt	2 1. Bezeichnung des Weges 2. Flurstücksnummer(n) 3. Anfangspunkt 4. Endpunkt	3 Teilstrecke		4 bis km	5 Baulastträger	6 Bemerkungen
		von km				

¹⁾ z. B. Forst, Industriebetriebe, Eisenbahn
²⁾ Öffentliche Straßen und Wege zu Industriebetrieben,
zu Bahnhöfen, in Truppenübungsplätzen,
in staatl. Forstrevieren, Bahnhofsvorplätze

zuständige Behörde:	Ort, Tag:
Aktenzeichen:	Telefon:

Einziehung einer Straße

Zutreffendes ankreuzen ☐ oder ausfüllen!

Es ist beabsichtigt, die nachstehend näher bezeichnete Straße

als öffentliche Straße einzuziehen

Bezeichnung der Straße (Name, bishenge Straßenklasse/Hinweis auf Neubau)	Straßenbaulastträger
Beschreibung des Anfangspunktes (z.B. km)	Beschreibung des Endpunktes (z.B. km)
Gemeinde(n)	Landkreis(e)
Begründung	
Die Verfügung ist vorgesehen zum (z.B. km)	
Künftige Straßenklasse	künftiger Baulastträger

Wir bitten, dieses Vorhaben ortsüblich bekanntzumachen (§8 Abs. 4 ,Sächs,StrG)

Unterschrift

zuständige Behörde:	Ort, Tag:
Aktenzeichen:	Telefon:

Widmung, Umstufung oder Einziehung öffentlicher Straßen

Verfügung Bekanntmachung

Zutreffendes ankreuzen x oder ausfüllen!

1. Straßenbeschreibung

Bezeichnung der Straße (Name, bisherige Straßenklasse/Hinweis auf Neubau)	
Beschreibung des Anfangspunktes (VNK, Stat., seither-km)	Beschreibung des Endpunktes (NNK, Stat., seither-km)
Gemeinde	Landkreis

2. Verfügung

2.1 Die unter 1. bezeichnete wird / wurde	<input type="checkbox"/> neugebaute	<input type="checkbox"/> bestehende Straße
<input type="checkbox"/> gewidmet	<input type="checkbox"/> aufgestuft	<input type="checkbox"/> abgestuft
zur <input type="checkbox"/> Bundesstraße	zum <input type="checkbox"/> öffentlichen Feld- und Waldweg	
<input type="checkbox"/> Staatsstraße	<input type="checkbox"/> beschränkt öffentlichen Weg	
<input type="checkbox"/> Kreisstraße	<input type="checkbox"/> Eigentümerweg	
<input type="checkbox"/> Gemeindeverbindungs- straße		
<input type="checkbox"/> Ortsstraße		
<input type="checkbox"/> eingezogen	<input type="checkbox"/>	
2.2 Widmungsbeschränkungen		

3. Neuer Träger der Straßenbaulast (Sonderbaulast)

Bezeichnung

4. Wirksamwerden

	Datum
Wirksamwerden der Verfügung:	_____
Tag der Verkehrsübergabe:	_____
Tag der Ingebrauchnahme für den neuen Verkehrszweck:	_____
Tag der Sperrung:	_____

5. Sonstiges

5.1 Gründe für			
<input type="checkbox"/> Umstufung	<input type="checkbox"/> Widmung	<input type="checkbox"/> Widmungsbeschränkungen	
<input type="checkbox"/> Einziehung	<input type="checkbox"/> Teileinziehung		
5.2 Die Verfügung nach Nummer 2 kann während der üblichen Besuchszeiten eingesehen werden.			
bei (Bezeichnung, Ort, Straße, Zimmer-Nummer)			
in der Zeit von - bis			

6. Rechtsbehelfsbelehrung

--

Unterschrift

Bekanntmachungsnachweise

1. Anschlag an der Amts-/Gemeindetafel ausgehängt am	abgenommen am
2. Veröffentlichung im Amtsblatt Nr.	am
3. Bezeichnung des Amtsblattes	
Für die Richtigkeit: Datum, Unterschrift	

zuständige Behörde:	Ort, Tag:	Anlage 9.3 Stra Be Verz V0 zu § 3
Aktenzeichen:	Telefon:	

Zutreffendes ankreuzen ☐ oder ausfüllen!

Eintragungsverfügung für das Bestandsverzeichnis der ¹⁾

- | | |
|--|---|
| <input type="checkbox"/> Gemeindestraßen
(Gemeindeverbindungs-, Ortsstraßen) | <input type="checkbox"/> beschränkt - öffentlichen Wege und Plätze |
| <input type="checkbox"/> öffentlichen Feld- und Waldwege | <input type="checkbox"/> Eigentümerwege |

Genauere Bezeichnung der Straße:	
Stadt/Gemeinde:	Landkreis:

I. Anlaß

- Erstmalige Anlegung des Bestandsverzeichnisses (§ 54 Abs. 2, § 3 Abs. 1 SächsStrG)
(Rechtsgrundlage für die Eintragung der Straße bzw. des Weges ist § 53 SächsStrG)
- Widmung** (§ 6 SächsStrG) **Umstufung** (§ 7 SächsStrG) **Einziehung** (§ 8 SächsStrG)
- Verfügung vom _____ (Abdruck bei den Verzeichnisakten)
- _____

II. Inhalt der Eintragung:

III. An Verzeichnissführer zur Vollziehung der Eintragung

IV. Nach Eintragung Abdruck der Verfügung und des Wortlautes der Eintragung an:

(Gemeinde) ²⁾

a) _____

b) _____

Hinweis: Das Bestandsverzeichnis für die obenbezeichnete Straßenklasse liegt

in der Zeit vom _____	bis einschließlich _____
im/in _____	

während der Dienststunden zur Einsicht aus.

Rechtsbehelfsbelehrung:

(Unterschrift)

¹⁾ Straßenklasse ankreuzen.
²⁾ Entfällt, wenn die Gemeinde das Bestandsverzeichnis selbst führt.

Umstufungsvereinbarung

zwischen

dem/der (*bisherigen Baulastträger der umzustufenden Straße*)

vertreten durch

diese(r) vertreten gemäß Vollmacht vom

durch

und

dem/der (*künftiger Baulastträger der umzustufenden Straße*)

vertreten durch

diese(r) vertreten gemäß Vollmacht vom

durch

über die Aufstufung/Abstufung der/des straße/weges

zur/zum

§ 1

(*Kurze Angabe des Anlasses der Umstufung, z. B.: Änderung der Verkehrsbedeutung der Straße nach Herstellung einer Ortsumgehung, einer Ersatzstraße oder Verkehrsverlagerung*)

§ 2

(*Entfällt, wenn der bisherige Eigentümer und der neue Baulastträger keine Gebietskörperschaften sind*)

Die Vertragsteile sind sich einig, daß die/der straße/weg

in der Teilstrecke von (km)

bis (km)

in der Straßenbaulast der/des aufgestuft/abgestuft wird.

Mit der Straßenbaulast gehen kraft Gesetzes das Eigentum der/des

an der Straße, ohne die nicht ausschließlich zur Straße gehörenden Nebenanlagen und alle Rechte und Pflichten, die mit der Straße im

Zusammenhang stehen, auf

..... über (§ 11 SächStrG).

Der/Die (*bisheriger Träger der Straßenbaulast*)

übergibt dem/der (*neuer Träger der Straßenbaulast*)

die Unterlagen zur Verwaltung der zu übernehmenden Straßen.

§ 3

Als Zeitpunkt der Aufstufung/Abstufung ist der vorgesehen.

§ 4

¹⁾ Der (bisherige Träger der Straßenbaulast)
wird die Straße dem/der (neuer Träger der Straßenbaulast)
zum Übernahmezeitpunkt nach gemeinschaftlicher Begehung übergeben, worüber eine Niederschrift anzufertigen ist.

¹⁾ Die zu übernehmende Straße ist dem/der (neuen Träger der Straßenbaulast)
..... in allen Teilen bekannt. Auf eine gemeinsame Begehung und förmliche Übergabe wird verzichtet.

§ 5

¹⁾ Folgende Maßnahmen des bisherigen Trägers der Straßenbaulast sind vor der Aufstufung/Abstufung noch erforderlich, um die Straße
in einen genügenden Ausbauzustand zu versetzen:
.....
.....

¹⁾ Die Maßnahmen, die der bisherige Träger der Straßenbaulast noch durchzuführen hat, um die Straße in einen genügenden Ausbau-
zustand zu versetzen, werden in der Niederschrift nach § 4 festgelegt.

¹⁾ Die aufzustufende/abzustufende Straße befindet sich in einem der bisherigen/künftigen Straßenklasse genügenden Ausbauzustand.

§ 6

Der/Die (neuer Träger der Straßenbaulast)
läßt die aufzustufende/abzustufende Straße vermessen und abmarken. Die Kosten hierfür hat der neue Träger der Straßenbaulast zu
tragen oder zu erstatten (§ 12 Abs. 3 SächsStrG).

Ort, Datum

Ort, Datum

Unterschrift

Unterschrift

Anlagen

..... Beschlüsse der kommunalen Beschlußorgane (Kreistag, -ausschuß, Gemeinderat, beschließender Ausschuß)

..... Protokoll der Anhörung nach § 7 Abs. 3 SächsStrG

..... Übersichtsplan 1:50 000

¹⁾ Zutreffendes ankreuzen

Träger der Straßenbaulast:	Ort, Tag:	Anlage 11 Stra ße Verz V0 zu § 5
Aktenzeichen:	Telefon:	

Amtsgericht
– Grundbuchamt –

**Grundbuchberichtigungsantrag
mit Bestätigung**
(§ 12 Abs. 1 SächsStrG)

Der neue Träger der Straßenbaulast stellt nach Übergang des Eigentums an den unten bezeichneten Grundstücken den Antrag auf Berichtigung des Grundbuches.

1. Grundbucheintrag

Amtsgericht		Zweigstelle		
für		Band	Blatt	Seite
Gemarkung	Flurstücksnummern (Beschrieb, Größe)			
eingetragener Eigentümer				
Diese Grundstücke bilden den Straßenkörper der/des				
früher				

2. Änderung im Eigentum an den Grundstücken

Das Eigentum an den Grundstücken ist aufgrund des Wechsels der Straßenbaulast auf der Grundlage der (Verfügung/Vereinbarung)		
vom (Datum)	Geschäftszeichen:	mit Wirkung vom (Datum)
gemäß § 1 SächsStrG auf		
als den nunmehrigen Träger der Straßenbaulast übergegangen.		

3. Bestätigung

Das/Die (Bezeichnung der zuständigen Behörde)
als neuer Träger der Straßenbaulast für (Bezeichnung Straße/Weg/Platz)
bestätigt hiermit gemäß § 12 Abs. 1 SächsStrG, daß das Eigentum an den oben bezeichneten Grundstücken zusteht:

(Dienstsiegel)

.....
(Unterschrift)

Träger der Straßenbaulast:	Ort, Tag:	Anlage 12 Stra Be Verz V0 zu § 12
Aktenzeichen:	Telefon:	

(Verzeichnisführende Behörde)

Zutreffendes ankreuzen ☐ oder ausfüllen!

Änderungsmitteilung

1. Änderung der

Straßenverzeichnisse Bestandsverzeichnisse

zur Widmung, Umstufung, Einziehung von

Bundesstraßen Staatsstraßen
 Kreisstraßen Gemeindestraßen
 sonstigen öffentlichen Straßen

2. Wir bitten den Vorgang samt Anlagen zur Kenntnis zu nehmen, damit wegen

Widmung Aufstufung Abstufung Einziehung

der in den Anlagen näher bezeichneten Straßen die

Straßenverzeichnisse Bestandsverzeichnisse

entsprechend geändert werden. Weitere Einzelheiten bitten wir den Anlagen zu entnehmen.

3. Anlagen:

_____ Erläuterung und Begründung des Antrages

_____ Umstufungsvereinbarung

_____ Verfügung

_____ Auszug aus dem Planfeststellungsbeschluß (einschließlich Auszug aus dem Bauwerksverzeichnis)

_____ Entwurf der Änderung des Straßenverzeichnisses Bestandsverzeichnisses

_____ Grundbuchberichtigungsantrag

I.A.

.....
(Unterschrift)