

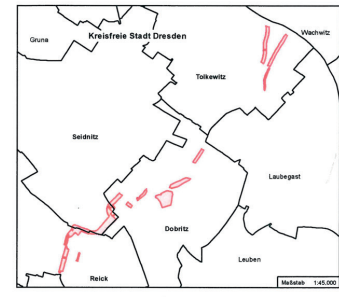
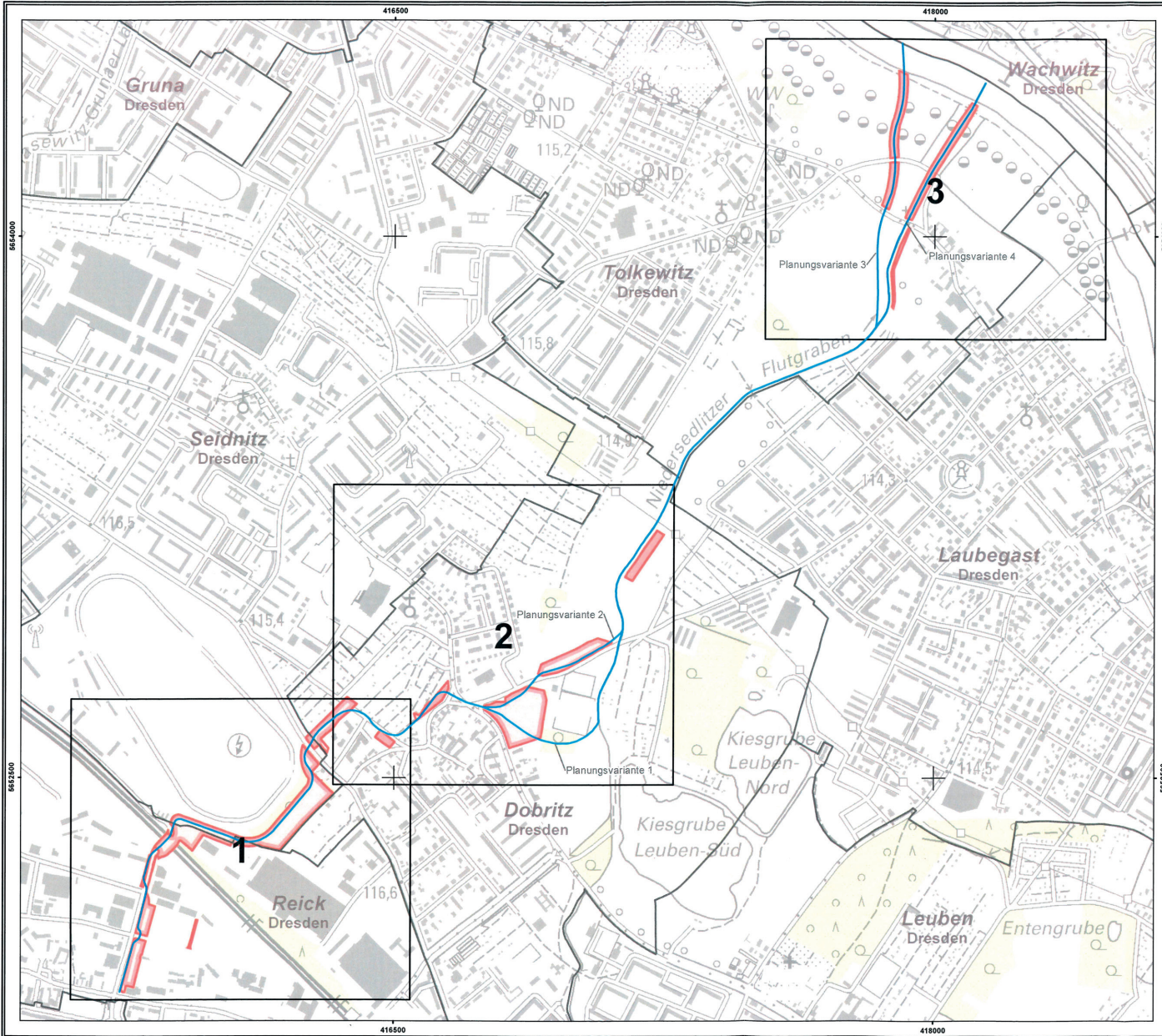
**Verordnung der Landesdirektion Sachsen zur Festsetzung einer Veränderungssperre
zur Sicherung der Planung für das Gewässerausbauvorhaben Umgestaltung des
Geberbachs in der Landeshauptstadt Dresden**

Auflistung der im Geltungsbereich der Verordnung liegenden Flurstücke

GZ: DD42-8614/64/4-2021/221203

Stand 17. März 2021

Gemeinde Dresden									
Gemarkung Dobritz									
1/1	51/5	52/1	56/1	59/1	160/3	161/1	162	177	
Gemarkung Reick									
16/2	162/1	163a	164/5	164/7	164/8	165/3	165/4	166/5	166/7
167/16	167/17	167/6	174/2	174/7	207/1	212/24	212/32	212/44	
Gemarkung Seidnitz									
188/1	189/1	210/3	395/1	397/2	397/3				
Gemarkung Tolkewitz									
26/1	34/1	34/2	168/3	168/4					



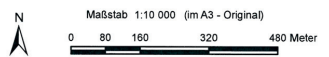
Legende

- Veränderungssperre
- 2** Blattnummer der Detailkarte
- geplanter Gewässerverlauf
- Gemarkungsgrenze
- Gemarkungsname
- Dresden Gemeindefname

**Anlage 2
(zu § 3 Absatz 2)**

Übersichtskarte

Verordnung
der Landesdirektion Sachsen
zur Festsetzung einer Veränderungssperre
zur Sicherung der Planung für das
Gewässerausbauvorhaben
Umgestaltung des Geberbachs
in der Landeshauptstadt Dresden



Diese Karte ist Bestandteil der Verordnung der Landesdirektion Sachsen zur Festsetzung einer Veränderungssperre zur Sicherung der Planung für das Gewässerausbauvorhaben Umgestaltung des Geberbachs in der Landeshauptstadt Dresden

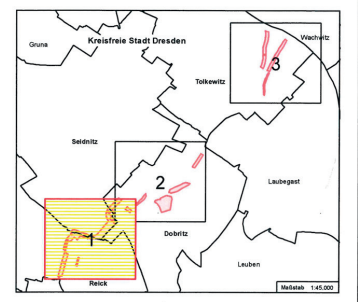
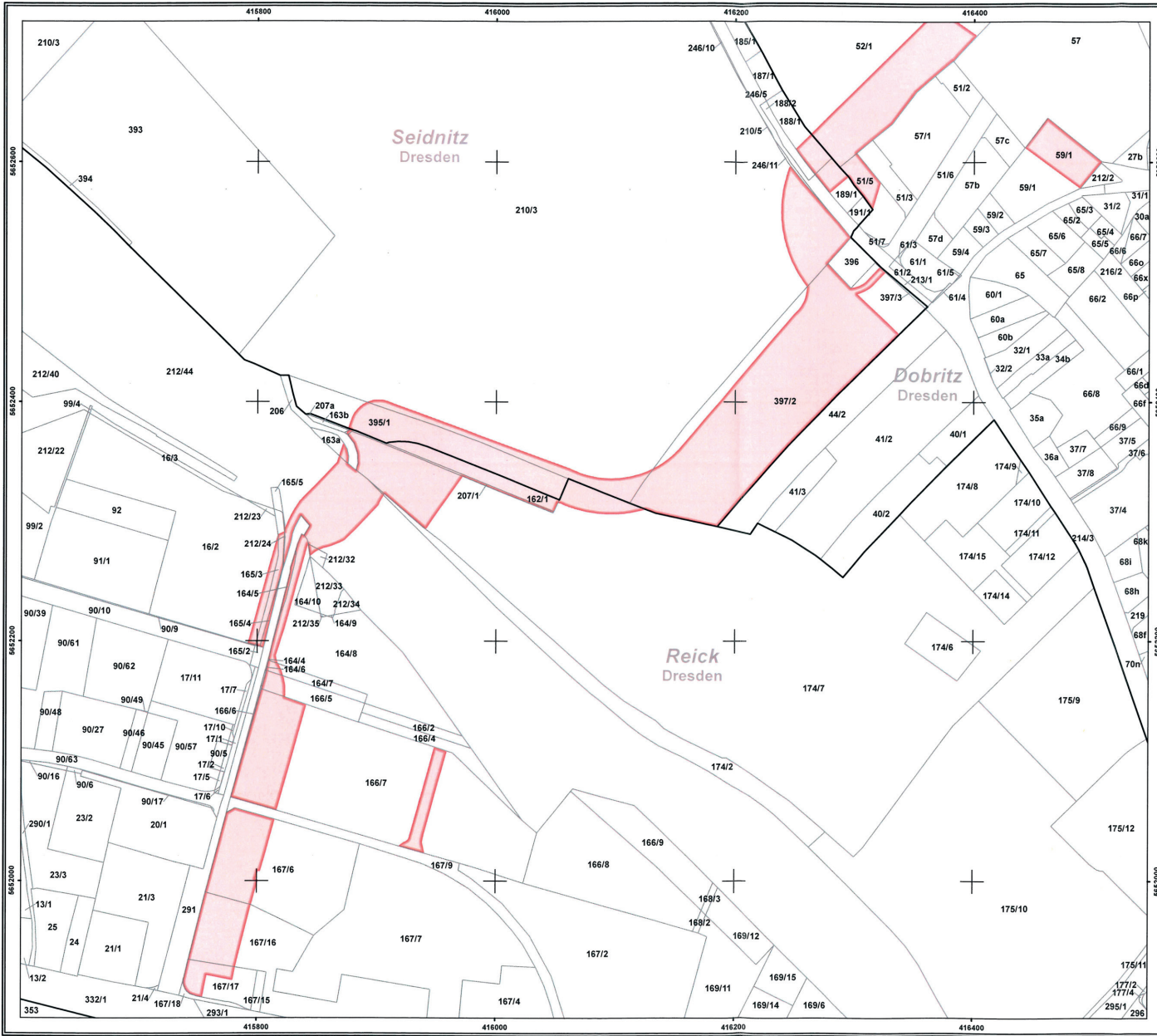
vom **22. März 2021**

GZ: DD42-8614/64/4-2021/221203

Ragna Klaushaar
Ragna Klaushaar
Präsidentin

Geokoordinaten: Geokoordinaten - GeoDK, „d4-4616y-2“ - www.govdata.de/d4-4616y-2-0,
Hochauflösungssatelliten- und Luftbildaufnahmen
Deutschland: Landesdirektion Sachsen, Referat 42 010
Landeshauptstadt Dresden

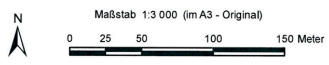
LANDESDIREKTION SACHSEN Freistaat SACHSEN



- Legende**
- Veränderungssperre
 - Flurstücksgrenze
 - Flurstücksnummer
 - Gemarkungsgrenze
 - Gemarkungsname
 - Gemeindegrenze

**Anlage 3
(zu § 3 Absatz 2)
Detailkarte 1**

Verordnung
der Landesdirektion Sachsen
zur Festsetzung einer Veränderungssperre
zur Sicherung der Planung für das
Gewässerausbauvorhaben
Umgestaltung des Geberbachs
in der Landeshauptstadt Dresden



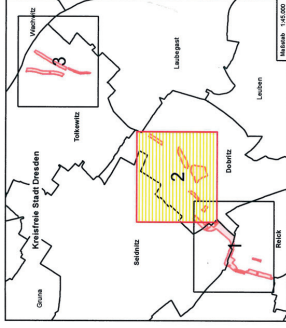
Diese Karte ist Bestandteil der Verordnung der Landesdirektion Sachsen zur Festsetzung einer Veränderungssperre zur Sicherung der Planung für das Gewässerausbauvorhaben Umgestaltung des Geberbachs in der Landeshauptstadt Dresden vom **22. März 2021**

GZ: DD42-8614/64/4-2021/221203

Regina Knaus

Regina Knaushaar
Präsidentin

Landesdirektion Sachsen
Freistaat Sachsen




Legende

- Veränderungssperre
- Flurstücksgrenze
- Flurstücksnummer
- Gemarkungsgrenze
- Gemarkungsnr.
- Gemarkungsname
- Gemeinde

Tolkewitz
Dresden

**Anlage 3
(zu § 3 Absatz 2)
Detailkarte 2**

Verordnung
der Landesdirektion Sachsen
zur Festsetzung einer Veränderungssperre
zur Sicherung der Planung für das
Gewässerausbauvorhaben
Umgestaltung des Geberbachs
in der Landeshauptstadt Dresden



Diese Karte ist Bestandteil der Verordnung der Landesdirektion Sachsen zur Festsetzung einer Veränderungssperre zur Sicherung der Planung für das Gewässerausbauvorhaben Umgestaltung des Geberbachs in der Landeshauptstadt Dresden

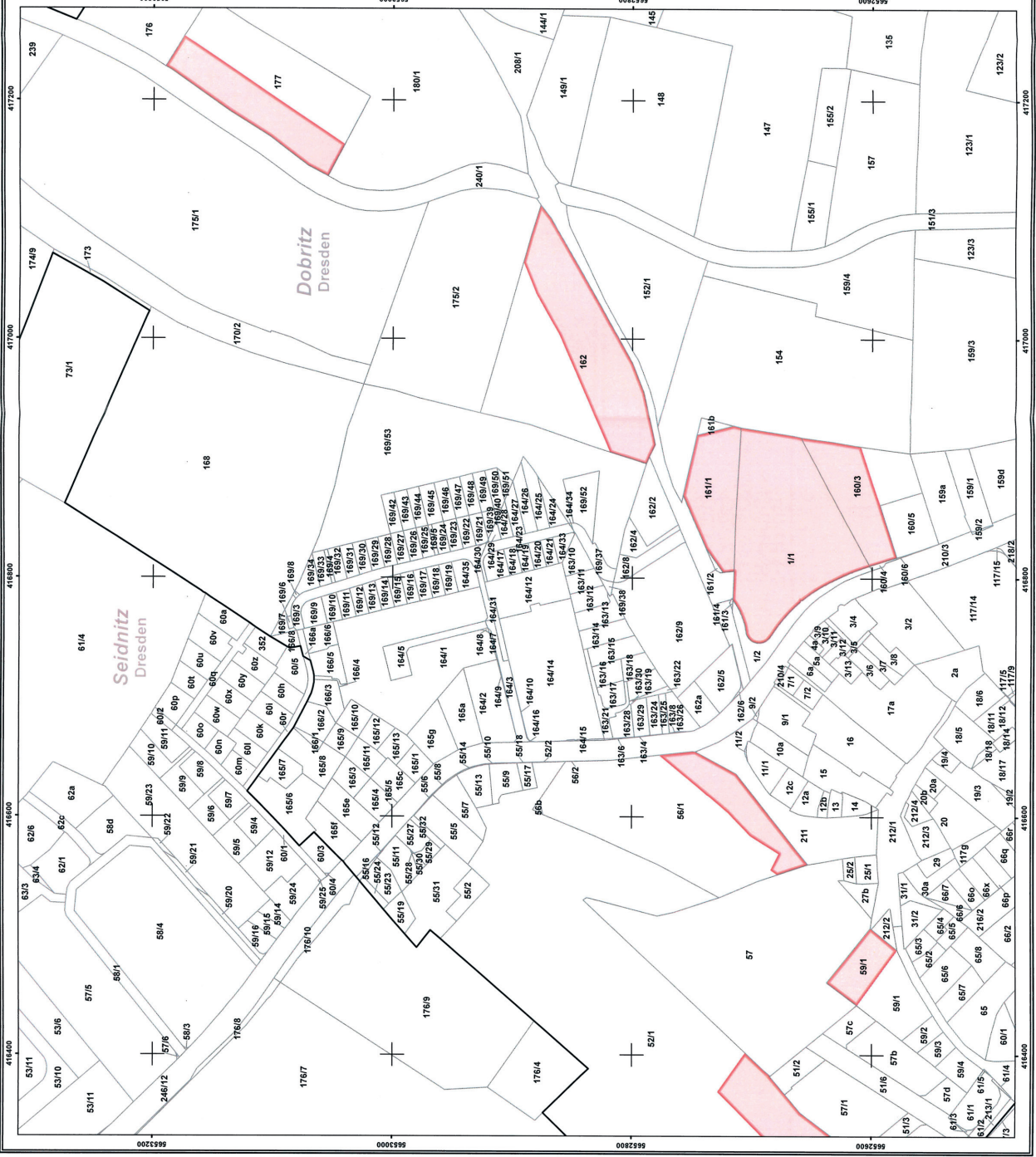
vom 22. März 2021

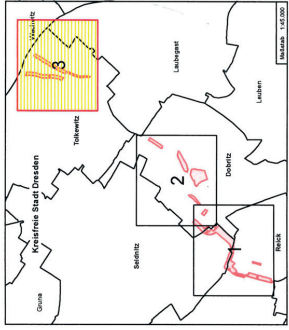
Regina Kraushaar
Regin-Kraushaar
Planungsamt

GZ: DDC-66148644-2021/22123

Landesdirektion Sachsen
Freistaat Sachsen

Geometrische Daten: GCS: ETRS89 / UTM / Zone 18N
Längeneinheit: Meter, Höhe: 4.00
Datum: 1989
Koordinatensystem: UTM
Datum: 1989





Legende

- Veränderungssperre
- Flurstücksgrenze
- Flurstücksnnummer
- Gemarkungsgrenze
- Gemarkungsname
- Gemeindefname

Tolkewitz
Dresden

Anlage 3 (zu § 3 Absatz 2) Detailkarte 3

Verordnung
der Landesdirektion Sachsen
zur Festsetzung einer Veränderungssperre
zur Sicherung der Planung für das
Gewässerausbauvorhaben
Umgestaltung des Gaberbachs
in der Landeshauptstadt Dresden



Diese Karte ist Bestandteil der Verordnung der Landesdirektion Sachsen zur Festsetzung einer Veränderungssperre zur Sicherung der Planung für das Gewässerausbauvorhaben Umgestaltung des Gaberbachs in der Landeshauptstadt Dresden vom 22. März 2021

Ulrich Gaudau
Regina Kraußhar
Präsidentin

GZ: DD42-8614/644-2021/22303

Landesdirektion Sachsen
Freistaat Sachsen
Landeshauptstadt Dresden

Gründungsdatum: 1. März 1990
Sitz: Postfach 10 15 500, 01097 Dresden
Telefon: 0351 363-1000
Telefax: 0351 363-1001
E-Mail: postfach@landesdirektion.sachsen.de
Internet: www.land.esdirektion.sachsen.de

