

**Verordnung der Landesdirektion Sachsen zur Verlängerung der Geltungsdauer der  
Veränderungssperre zur Sicherung der Planung für das Gewässerausbauvorhaben  
Umgestaltung des Geberbachs in der Landeshauptstadt Dresden**

**Auflistung der im Geltungsbereich der Verordnung liegenden Flurstücke**

GZ: DD42-8614/64/10

Stand 26. März 2024

**Kreisfreie Stadt Dresden**

**Gemarkung Dobritz**

1/1 51/5 52/1 56/1 160/3 161/1 162 177

**Gemarkung Reick**

16/2 162/1 163a 164/7 164/8 165/3 165/4 166/5 166/7 167/16

167/17 167/6 174/2 174/7 207/1 212/24 212/44

**Gemarkung Seidnitz**

188/1 189/1 210/3 395/1 397/2

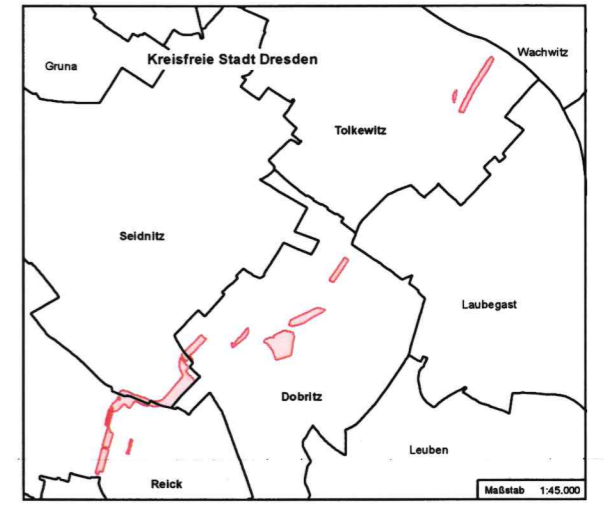
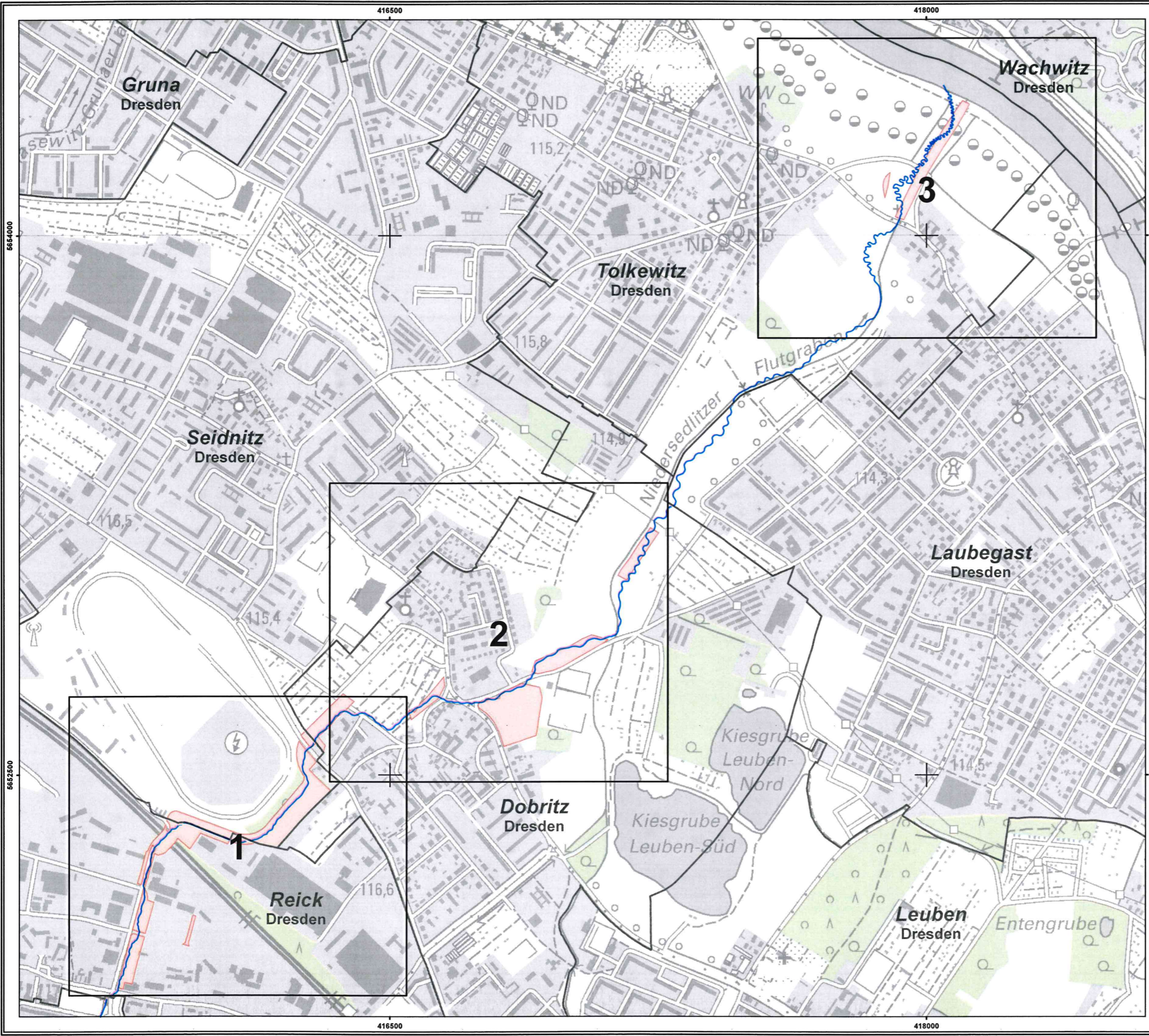
**Gemarkung Tolkewitz**

168/3 168/4

Dresden, den 26. März 2024



Regina Kraushaar  
Präsidentin



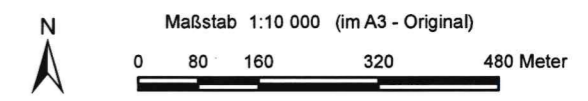
**Legende**

- Veränderungssperre
- 2** Blattnummer der Detailkarte
- geplanter Gewässerverlauf - Vorzugsvariante
- Gemarkungsgrenze
- Tolkewitz Gemarkungsname
- Dresden Gemeindefname

Anlage 2  
(zu § 1 Absatz 2)

## Übersichtskarte

Verordnung  
der Landesdirektion Sachsen  
zur Verlängerung der Geltungsdauer  
der Veränderungssperre  
zur Sicherung der Planung  
für das Gewässerausbauvorhaben  
Umgestaltung des Geberbachs in der  
Landeshauptstadt Dresden



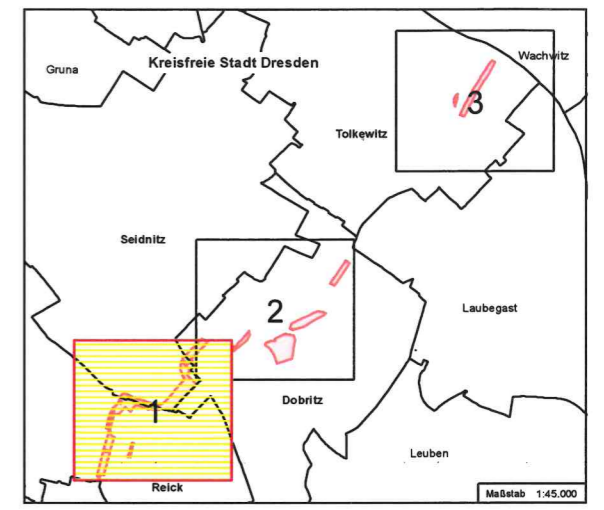
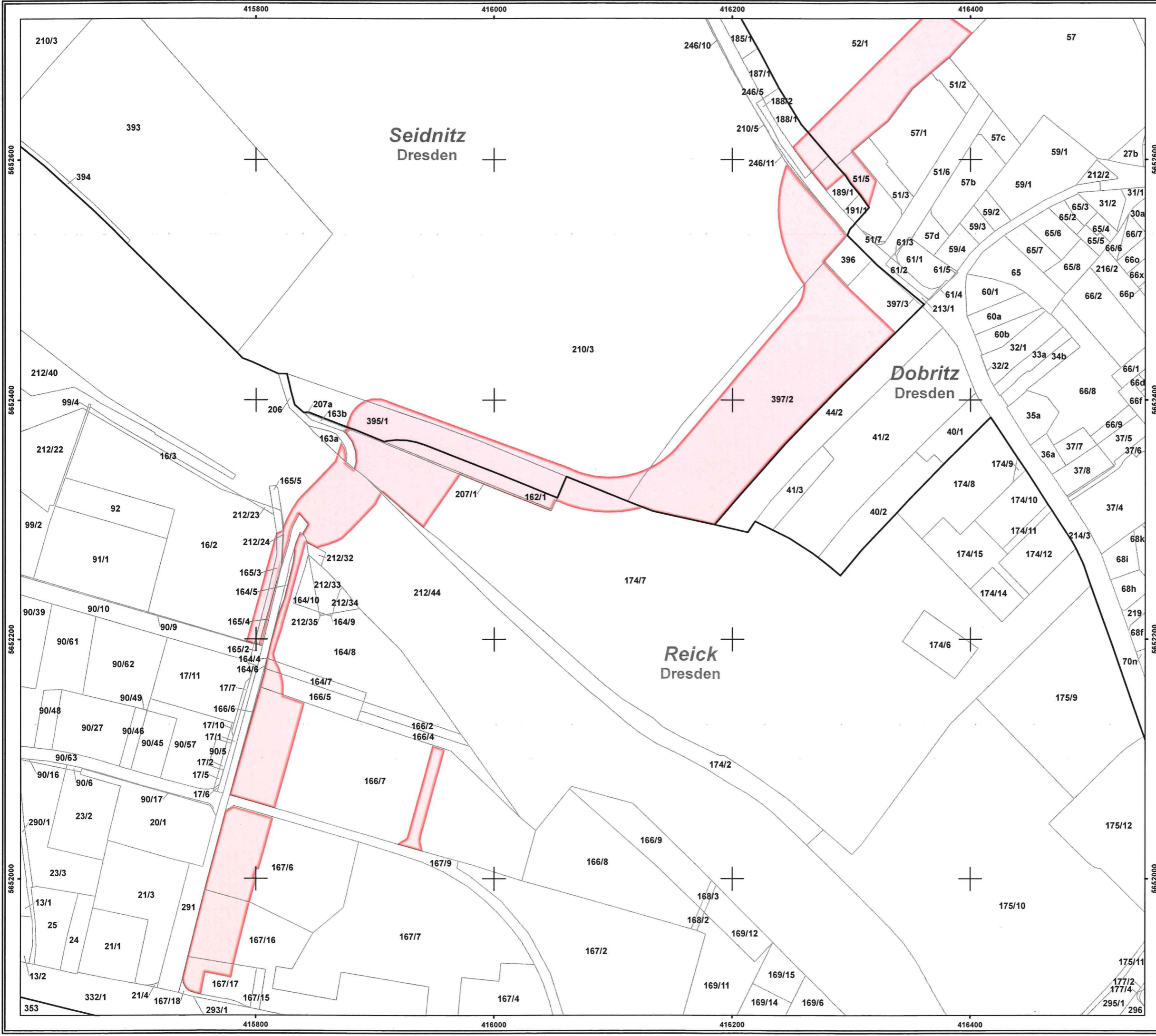
Diese Karte ist Bestandteil der Verordnung der Landesdirektion Sachsen zur Verlängerung der Geltungsdauer der Veränderungssperre zur Sicherung der Planung für das Gewässerausbauvorhaben Umgestaltung des Geberbachs in der Landeshauptstadt Dresden

vom 26. März 2024

GZ: DD42-8614/64/10

*Regina Kraus*  
Regina Kraus  
Präsidentin

Geobasisdaten: Geodaten Sachsen - GeoSN „dl-de/by-2-0“ - www.govdata.de/dl-de/by-2-0  
https://geoportal.sachsen.de/cps/fe-ed-viewer.html  
Geofachdaten: Landesdirektion Sachsen, Referat 42 DD  
Landeshauptstadt Dresden



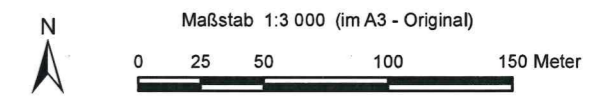
**Legende**

- Veränderungssperre
- Flurstücksgrenze
- Flurstücksnummer
- Gemarkungsgrenze
- Gemarkungsname
- Gemeindeiname

**Anlage 3  
(zu § 1 Absatz 2)**

**Detailkarte 1**

Verordnung  
der Landesdirektion Sachsen  
zur Verlängerung der Geltungsdauer  
der Veränderungssperre  
zur Sicherung der Planung  
für das Gewässerausbauvorhaben  
Umgestaltung des Geberbachs in der  
Landeshauptstadt Dresden

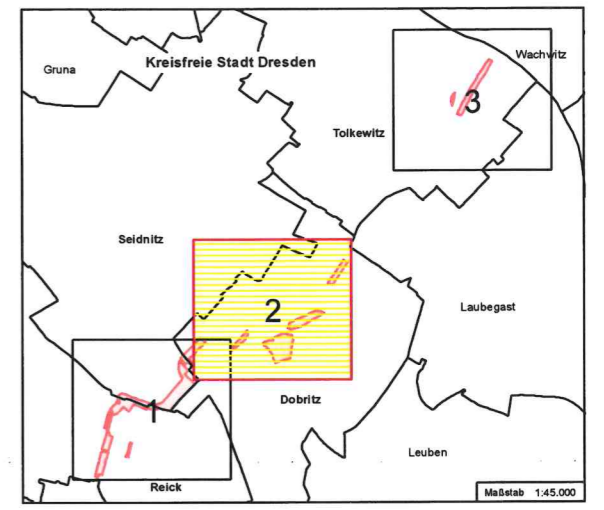
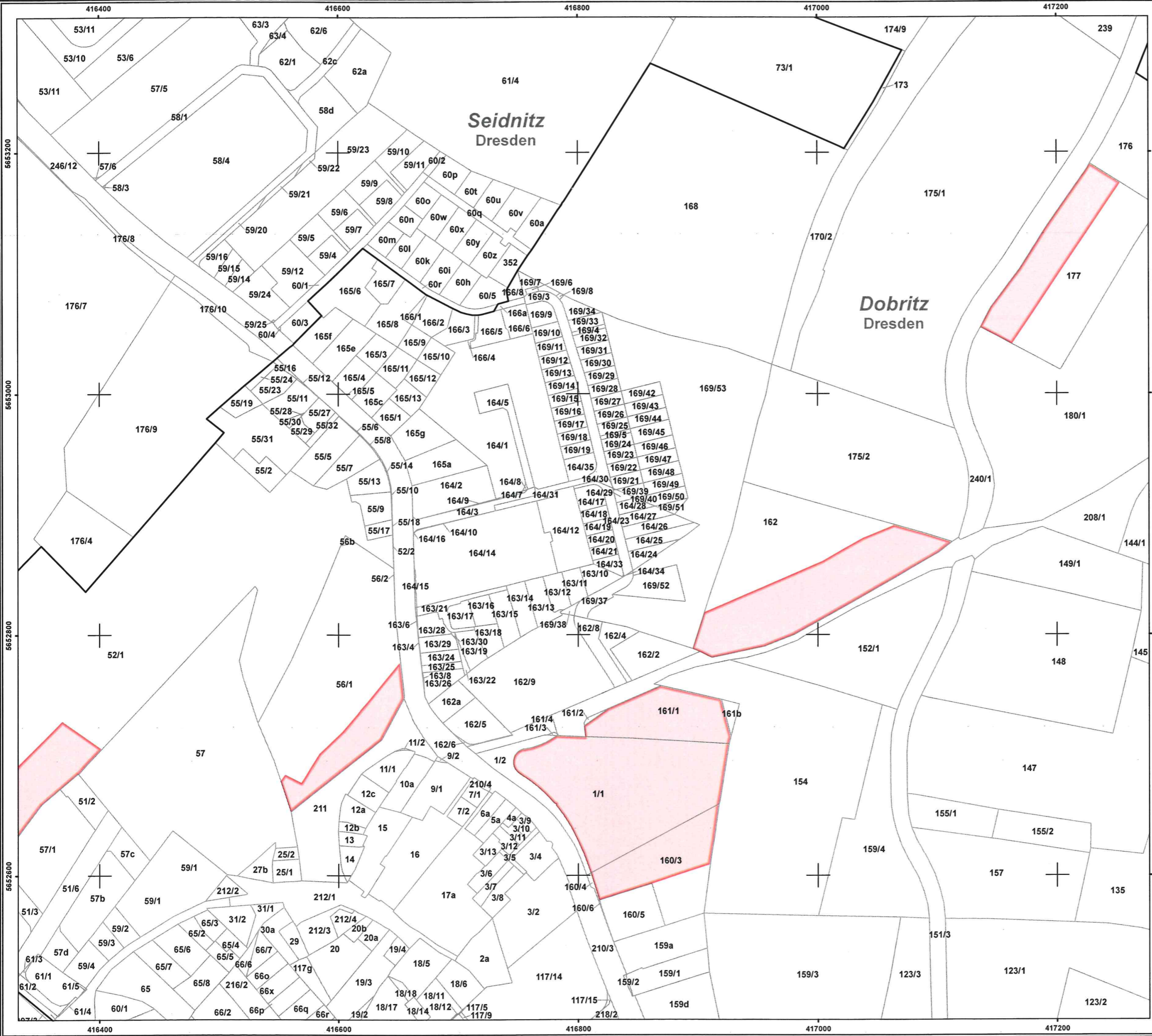


Diese Karte ist Bestandteil der Verordnung der Landesdirektion Sachsen zur Verlängerung der Geltungsdauer der Veränderungssperre zur Sicherung der Planung für das Gewässerausbauvorhaben Umgestaltung des Geberbachs in der Landeshauptstadt Dresden vom 26. März 2024

GZ: DD42-8614/64/10

*Regina Kraushaar*  
Regina Kraushaar  
Präsidentin

Geobasisdaten: Geodaten Sachsen - GeoSN „dl-de-by-2-0“ - www.govdata.de/dl-de-by-2-0, https://geoportal.sachsen.de/cps/lead-viewer.html, Stand 10.12.2020.  
Geofachdaten: Landesdirektion Sachsen, Referat 42 DD, Landeshauptstadt Dresden

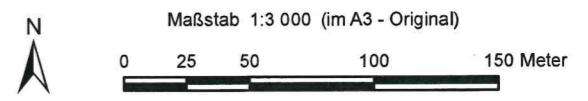


- Legende**
- Veränderungssperre
  - Flurstücksgrenze
  - 117/10 Flurstücksnummer
  - Gemarkungsgrenze
  - Tolkewitz Gemarkungsname
  - Dresden Gemeindegrenze

Anlage 3  
(zu § 1 Absatz 2)

**Detailkarte 2**

Verordnung  
der Landesdirektion Sachsen  
zur Verlängerung der Geltungsdauer  
der Veränderungssperre  
zur Sicherung der Planung  
für das Gewässerausbauvorhaben  
Umgestaltung des Geberbachs in der  
Landeshauptstadt Dresden



Diese Karte ist Bestandteil der Verordnung der Landesdirektion Sachsen zur Verlängerung der Geltungsdauer der Veränderungssperre zur Sicherung der Planung für das Gewässerausbauvorhaben Umgestaltung des Geberbachs in der Landeshauptstadt Dresden


vom 26. März 2024

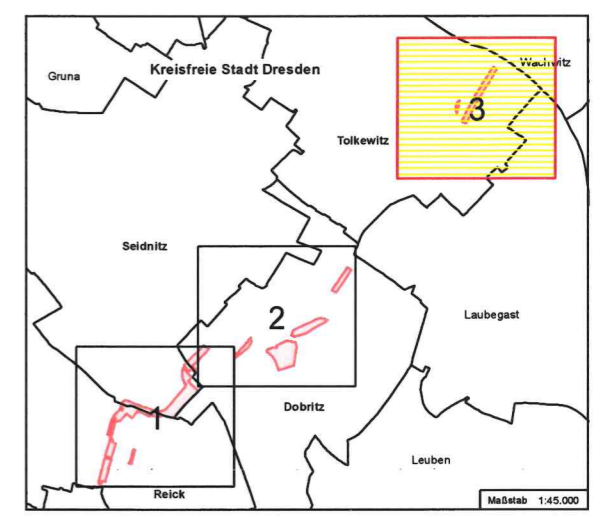
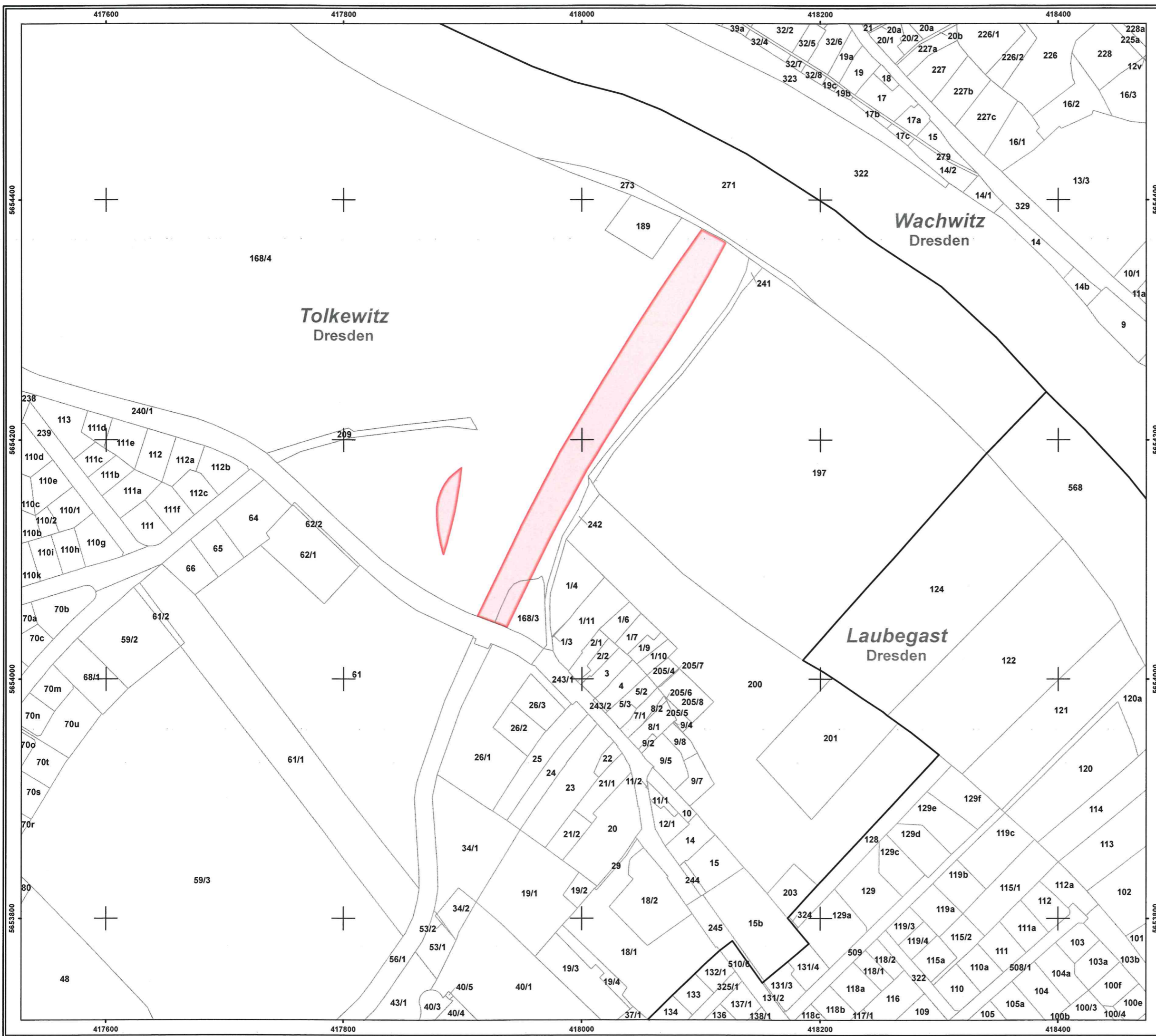
GZ: DD42-8614/64/10

*Regina Kraushaar*

Regina Kraushaar  
Präsidentin

Geobasisdaten: Geodaten Sachsen - GeoSN „dl-de/by-2-0“ - www.govdata.de/dl-de/by-2-0  
https://geoportal.sachsen.de/cps/keed-viewer.html, Stand 10.12.2020,  
Geofachdaten: Landesdirektion Sachsen, Referat 42 DD  
Landeshauptstadt Dresden





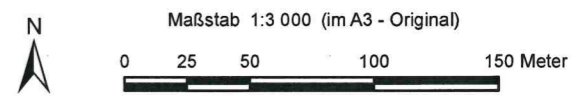
**Legende**

- Veränderungssperre
- Flurstücksgrenze
- Flurstücksnummer
- Gemarkungsgrenze
- Tolkewitz** Gemarkungsname
- Dresden** Gemeindegname

**Anlage 3  
(zu § 1 Absatz 2)**

**Detailkarte 3**

Verordnung  
der Landesdirektion Sachsen  
zur Verlängerung der Geltungsdauer  
der Veränderungssperre  
zur Sicherung der Planung  
für das Gewässerausbauvorhaben  
Umgestaltung des Geberbachs in der  
Landeshauptstadt Dresden



Diese Karte ist Bestandteil der Verordnung der Landesdirektion Sachsen zur Verlängerung der Geltungsdauer der Veränderungssperre zur Sicherung der Planung für das Gewässerausbauvorhaben Umgestaltung des Geberbachs in der Landeshauptstadt Dresden vom 26. März 2024

GZ: DD42-8614/64/10  
*Regina Kraushaar*  
Regina Kraushaar  
Präsidentin

Geobasisdaten: Geodaten Sachsen - GeoSN „dl-de/by-2-0“ - www.govdata.de/dl-de/by-2-0  
https://geoportal.sachsen.de/cps/lead-viewer.html, Stand 10.12.2020.  
Geofachdaten: Landesdirektion Sachsen, Referat 42 DD, Landeshauptstadt Dresden